

# Mon CARNET de BALADES

Saison 2 - Eté 2023



SOULAIRES / THIVARS

# Sommaire :

## 1<sup>ère</sup> étape : SOULAIRES

Jeudi 6 juillet 2023



page : 3

## 2<sup>ème</sup> étape : JOUY

Jeudi 13 juillet 2023



page : 7

## 3<sup>ème</sup> étape : St PREST

Jeudi 20 juillet 2023



page : 13

## 4<sup>ème</sup> étape : LEVES


Jeudi 27 juillet 2023



page : 17

## 5<sup>ème</sup> étape : CHARTRES

Jeudi 3 août 2023



page : 23

## 6<sup>ème</sup> étape : MORANCEZ

Jeudi 10 août 2023



page : 28

## 7<sup>ème</sup> étape : THIVARS

Jeudi 17 août 2023



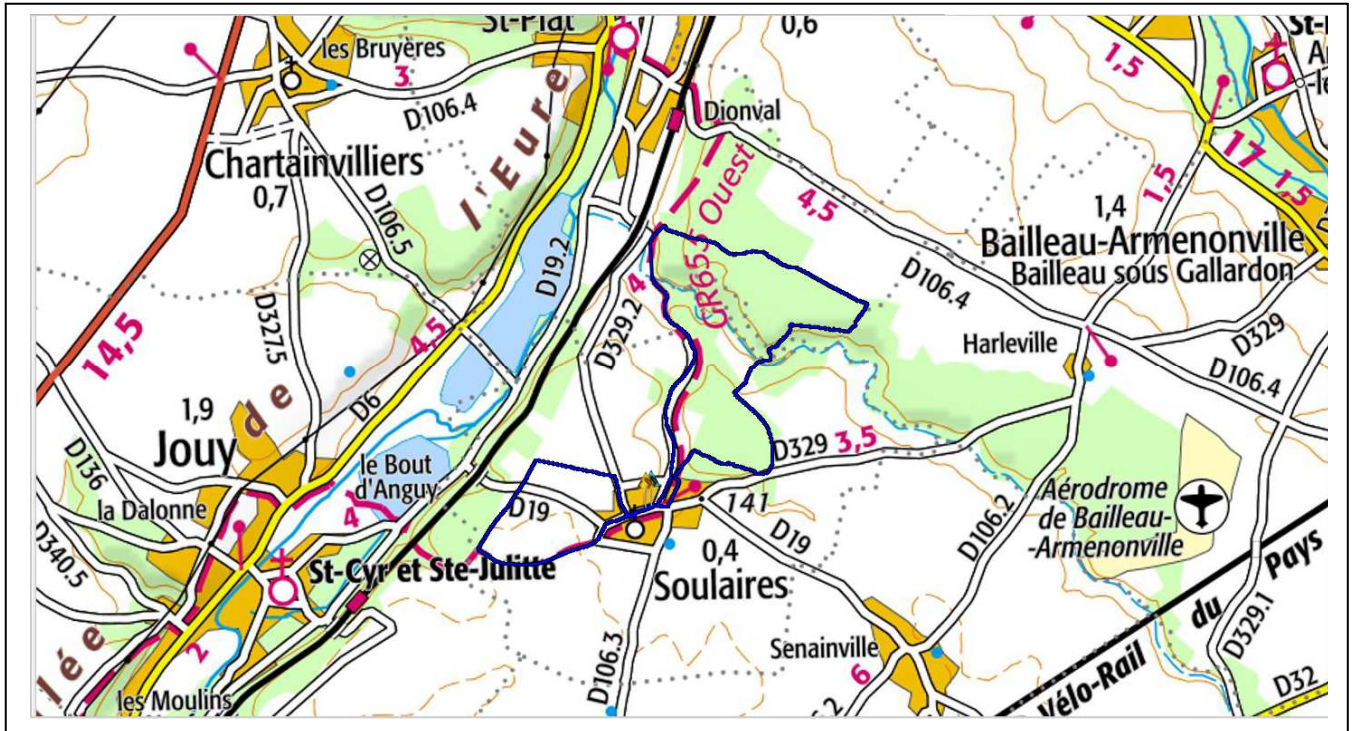
page : 33

## ANNEXES :

- Traces Soulaire / Jouy page : 37
- Traces St Prest / Lèves page : 38
- Traces Chartres/ Morancez page : 39
- Traces Thivars page : 40
- Cotation fédérale des traces page : 41

Nota : Dans la description des étapes, les différents noms de rues ou des chemins et sentes proviennent du cadastre ou de Google maps.

## SOULAIRES



Parcours : 10.24 kms.

Je démarre ce parcours sur le parking faisant face à la Mairie, Grande rue.



J'emprunte la Grande Rue, en direction d'Harleville, en passant devant la belle pompe à eau communale ; il est à noter que Soulaire est richement doté avec ses pompes, et qu'elles sont joliment mises en valeur. Je laisse de côté la rue du Carcan et je prends ensuite sur la gauche la sente piéton André Chauveau, laquelle aboutit sur la rue Henri Bosselut.



Je vire à gauche, et au carrefour suivant je suis la Rue du Bois du Roi, qui se continue par le chemin du Désert, chemin montant pierreux. Je passe devant un panneau d'information :



En fait, la commune de Soulaire fait partie de la communauté de communes :

[Portes Euréliennes d'Ile de France](#)

Dans ce cadre, elle a établi un parcours découverte balisé, avec des panneaux d'information.

Je rentre alors dans la forêt du Bois du Roi, mais quelques mètres après ce panneau d'information, le passage à l'orée du bois est matérialisé par une barrière métallique.

Je traverse alors ce bois dont la trace est bien visible, car fréquentée pour arriver sur le terrain de sport communal, que je longe pour rattraper, après le passage d'une autre barrière, la route D 329, menant vers Harleville.

Je monte la côte, sur l'accotement gauche (la route est en sens unique entre Soulaire et l'arrivée sur Harleville).

Au carrefour avec des chemins suivant, je quitte la route sur la gauche pour emprunter le chemin de : « La Mare des Bois ».

Une petite explication à cet instant : beaucoup des chemins de la commune de Soulaire, et cela me semble rare dans la région, sont identifiés sur le terrain par des pancartes bois gravées (Chapeau !!)

A cet instant, j'utilise aussi le PR « Le Bois du Gland », je longe le bois, et avant de le traverser, je me dirige sur la droite par le chemin dénommé : La Côte aux Vaux ».

Ce chemin me fait descendre vers la vallée du Ru : « La Jouvence » ; je signale que lorsqu'il y a eu de fortes pluies ou orages, ce chemin est très glissant !



Arrivé au fond de ce vallon, je vire vers la droite, et traverse La Jouvence, quasiment toujours à sec sauf en cas de pluies abondantes, dans ce cas, je vous conseille de bien voir si vous pouvez la traverser, ou alors d'en prendre un bon bain (de Jouvence).

Sitôt le passage, je tourne sur la droite, je suis entré sur la commune de Bailleau-Armenonville, en suivant le lit du ru, en sous-bois .

Une centaine de mètres après, j'entame l'escalade, plein nord, de la Butte au Loups, par un raidillon très pierreux.

En fait, je vais suivre pendant près d'un kilomètre un cheminement entre 2 talus, à flanc de coteau, qui délimite les limites communales entre St Piat et Bailleau-Armenonville.



Les tempêtes successives ayant fait tomber beaucoup d'arbres, à quelques endroits, je suis obligé de quitter temporairement le sillon.

Cette agréable sente débouche sur le chemin rural dit « des Roulliers », qui s'arrête sur le chemin rural N° 31 de « St Piat à Harleville, que j'emprunte sur la gauche, en rentrant de nouveau sur le PR du « Bois du Gland » sur la commune de St Piat.

A la patte d'oie suivante, je quitte le PR par la gauche en prenant le chemin rural N° 20 de « Dionval à Harleville », jusqu'à la sortie des bois où je vire à gauche par le chemin rural N° 28 de Chartres.

Je retrouve plus bas, le GRP 655 ouest, sur le chemin rural N° 168 de « Dionval à la Petite Butte » ; je le parcours sur la gauche.

Mais je vais quitter la commune de St Piat pour rentrer dans la commune de Soulaire, toujours en continuant sur le GR 655 ouest. A l'entrée du village, je marche dans la rue du Carcan.

Puis, en débouchant sur la Grande Rue, je tourne à droite, et, après avoir dépassé l'église, je m'engage, sur la gauche, dans la rue de Chartres.

A l'extrémité de cette rue, je m'oriente vers le chemin de droite, dit « Chemin de Chartres », que je continue jusqu'au calvaire situé en plein champ.



A cet endroit, je choisis le chemin de droite, N°9 dit du «Poirier Marchant », qui va aboutir sur le chemin N° 8, de Chartres à Epernon », en limite de la commune de Jouy. C'est à cet endroit que je vais quitter le GR 655 ouest.

Je poursuis ce chemin N°8 vers le N/ N.E, qui coupera la route départementale D 19.

Passé cette route, je vire ensuite sur le premier chemin rencontré sur ma droite, chemin N° 113, dit « Sente du Moulin ». Cette sente rejoint la route D.329.2, face au cimetière.

Il est temps pour moi de rejoindre le point de départ, par la rue St Jacques.

Arrivant sur la Grande Rue, à nouveau, je la traverse et je contourne l'église par la droite, pour faire le tour de son chevet.

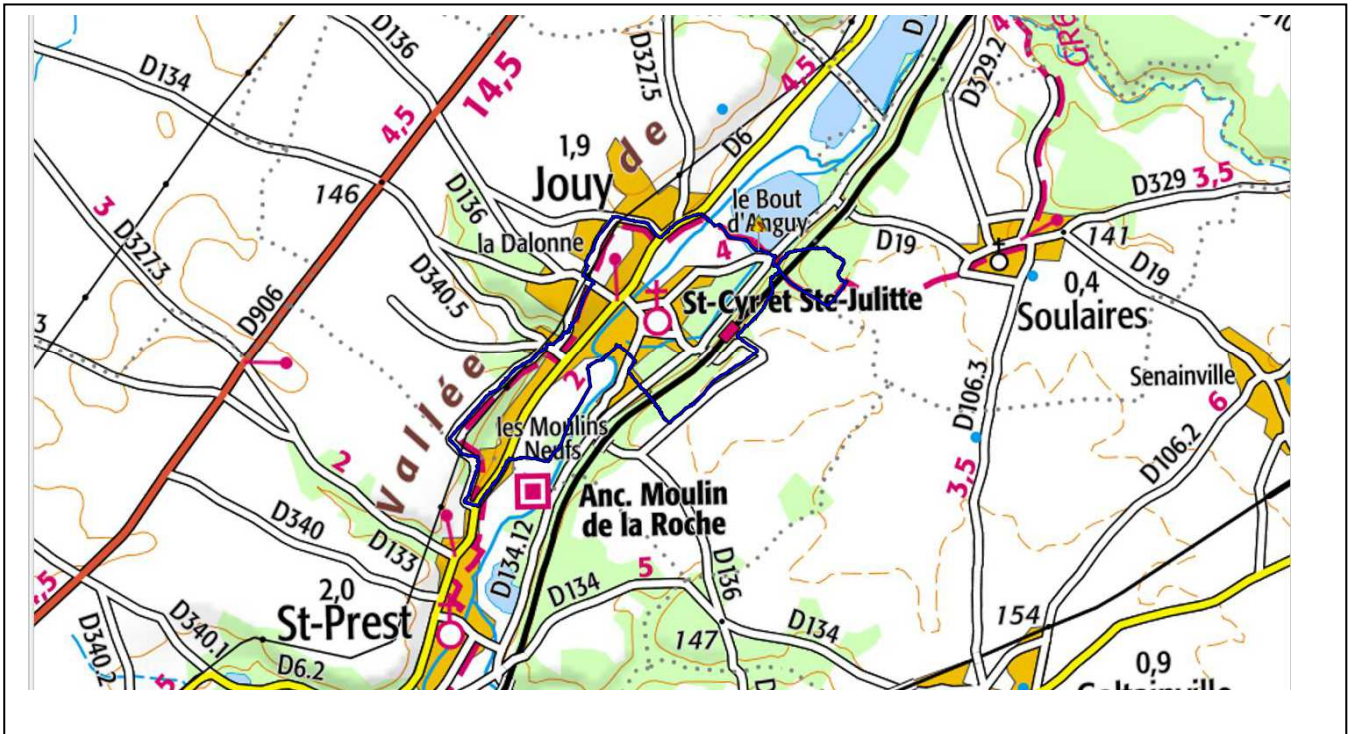


Je me repose un peu, sous les tilleuls de la place Guy Alexandre.

Je me relève et rejoint mon point de départ, face à la Mairie.

Ma balade est terminée.

JOUY



Parcours : 10.03 kms

Le village de Jouy s'est développé dans la vallée de l'Eure ; le bourg est niché entre la rivière et la ligne SNCF de Chartres à Paris. L'orientation de la vallée est sensiblement Nord/Sud, elle est bordée de plateaux ouest et est d'une altitude moyenne de 150m avec des pentes de liaison avec la vallée équivalentes.



Je démarre ma randonnée sur  
le parking de l'Etang de la  
Digue, rue du Bout aux Anglois.  
Je me dirige vers la ligne SNCF,  
Et j'arrive, sur la  
départementale D 19, Avenue


de la Digue, que je prends sur ma droite, mais pour peu de temps, juste pour me trouver face au pont de la voie ferrée. Je traverse l'avenue, passe sous le pont et remonte le plateau est par la rue de Vaux Roussins, chemin rural N° 63.



En haut de la côte, j'aboutis sur le chemin rural N° 50 de Chartres à Epernon, c'est là que je retrouve le GR 655 ouest.

Je marche sur ce chemin, pour retrouver le chemin de ma dernière étape de la saison passée, tout près juste après avoir longé un bois. Dès que j'ai fait la jonction avec le dit chemin de l'année passée, je fais demi-tour, pour emprunter sur ma droite, à l'orée du bois, une sente N° 62 dite Chemin du Paradis.

A cet instant, je quitte le GR 655.



Cette sente, en sous bois, est très rafraîchissante...

En plein milieu de ce massif boisé, je rencontre un chemin transversal, N° 60 dit des Boulas, je le parcoure sur ma gauche, tout en redescendant le coteau, de façon à arriver, le long de la

ligne SNCF et du pont traversé au début.

Cette fois ci, je ne repasse pas sous le pont, mais je remonte à nouveau la rue des Vaux Roussins, et, face à la maison du N° 7bis, je suis un petit sentier qui va passer au dessus des falaises qui bordent la voie ferrée

*{nota : ce petit sentier n'est pas cadastré, il débouche sur un chemin rural qui est en impasse ; cependant, il est très bien tracé}*

Ce sentier, à la sortie des bois, rejoint le chemin rural N° 64 dit des Grands Régéas .

Au bout du chemin, il y a une barrière bois, je la contourne.



Je suis maintenant sur le chemin rural N° 65 dit de la Rougère, je le remonte vers le chemin rural N° 50, déjà cité. Je le suis sur ma droite, en longeant les bois.

*{Pour celui qui ne trouverait pas le petit sentier face au N° 7bis de la rue des Vaux Roussins, il lui suffirait de remonter complètement cette rue et à son arrivée haute, de prendre sur sa droite le chemin rural N° 50}*



Ce chemin offre une vue panoramique du coteau Est.

Le long du bois, je rencontre une borne, type borne routière ; elle matérialise le départ de la sente des 100 marches qui me reconduirait près de la gare.

Par contre, j'emprunte la sente suivante, sur ma droite, celle des 70 marches ou chemin rural N° 67.



« 70 marches, oui, mais dans le temps, car il y en a beaucoup de détériorées ; excepté juste avant le passage sous le pont SNCF, où là, il faut se méfier du linteau très bas... »

Je débouche sur la rue des Larris, je la traverse et continue sur la rue du Buisson qui débouche sur la rue de Chardon, me rapprochant du centre bourg.

Je vire à droite sur cette rue jusqu'au premier passage piéton rencontré, où je la quitte pour rentrer sur la promenade, récemment créée, de la prairie du Fossé Bourg.



Je franchis cette passerelle, et je continue jusqu'à une intersection avec le chemin rural N° 70 dit du Gué de Chardon.



Au passage, je laisse de côté le ru de la source des Prés de Saussaye.

Je continue ma marche sur le chemin, et je longe une belle rangée de peupliers ; et je me mets à rêver d'un nouveau monde, où la terre serait ronde...

*{Eh oui, bien sûr, je viens de longer la propriété de Jean Louis Aubert du groupe rock : Téléphone}*

A l'issue de ce chemin, clos par une barrière, je prends sur ma droite le chemin rural N° 74 des Moulins, et j'arrive au hameau des Moulins Neufs sur la route départementale D 6.

C'est un carrefour en croix grecque, mais c'est aussi le lieu de séparation entre 2 communes : Jouy et St Prest.

Je poursuis ma route le long de la D 6, sur la rue des Fontaines, commune de St Prest, sur ma gauche.

Après la chicane routière, je prends la route à droite suivante, la rue des Meuniers, qui me fait remonter le coteau ouest, c'est en bas de



cette rue que je retrouve le GR 655 ouest, et je ne le quitterai plus jusqu'à la fin de mon étape.

A mi-côte, je vire sur ma droite dans la rue du Friche Barbet.

Cette rue débouche sur la rue des Moulins Neufs, mais sur ma gauche, c'est sa prolongation par le chemin rural N° 8 qui me permettra de terminer ma montée du coteau.

Au croisement des chemins, sur le plateau, je prends à droite le chemin rural N° 1 dit des Picdais, car je suis au plus loin de mon point de départ.



C'est une vaste plaine, sur le coteau Ouest, avec en ligne d'horizon : la route reliant Chartres à Maintenon.

En remontant vers le nord ce chemin, j'arrive au fond de la Vallée Griffon, au Clos Blin, sur un carrefour à 5 entrées. Il va être important de suivre le balisage fédéral.

Je vais laisser les 2 routes sur ma gauche et m'engager sur le chemin rural N° 54, dit de Saussaye, mais pour peu de temps.

Dans le virage suivant je quitte le chemin pour contourner sur la gauche le bâtiment et remonter une petite sente.

Cette petite sente est très escarpée, traversée de nombreuses racines affleurantes ; et caillouteuse.

*{Cette sente n'est pas visible sur le cadastre, mais elle est reconnue sur le GR}*



Dès la montée finie, la sente se prolonge par le chemin rural N° 19 dit du Cimetière.

Je longe le cimetière et j'arrive sur la route D 134, rue de Berchères ;



Je continue ma montée sur ma gauche, jusqu'à la rue des Terres Molles qui marque l'entrée du lotissement de la Dalonne. Je traverse cet habitat tout du long par la rue de la Dalonne.

A l'extrémité de cette rue, j'arrive sur la route D 327.7, nommée rue de la Croix. Celle-ci va me redescendre sur la rue principale D 6, déjà rencontrée plus tôt.

Je vire sur ma gauche, et par la rue du Bout d'Anguy, je m'approche du moulin de Lambouray.

Je quitte la route pour prendre à droite le chemin rural N° 56 dit des Prés qui me permettra de franchir l'Eure.

Après être passé sur les passerelles des 2 bras de l'Eure, la rue devient rue du Pont aux Anglois.

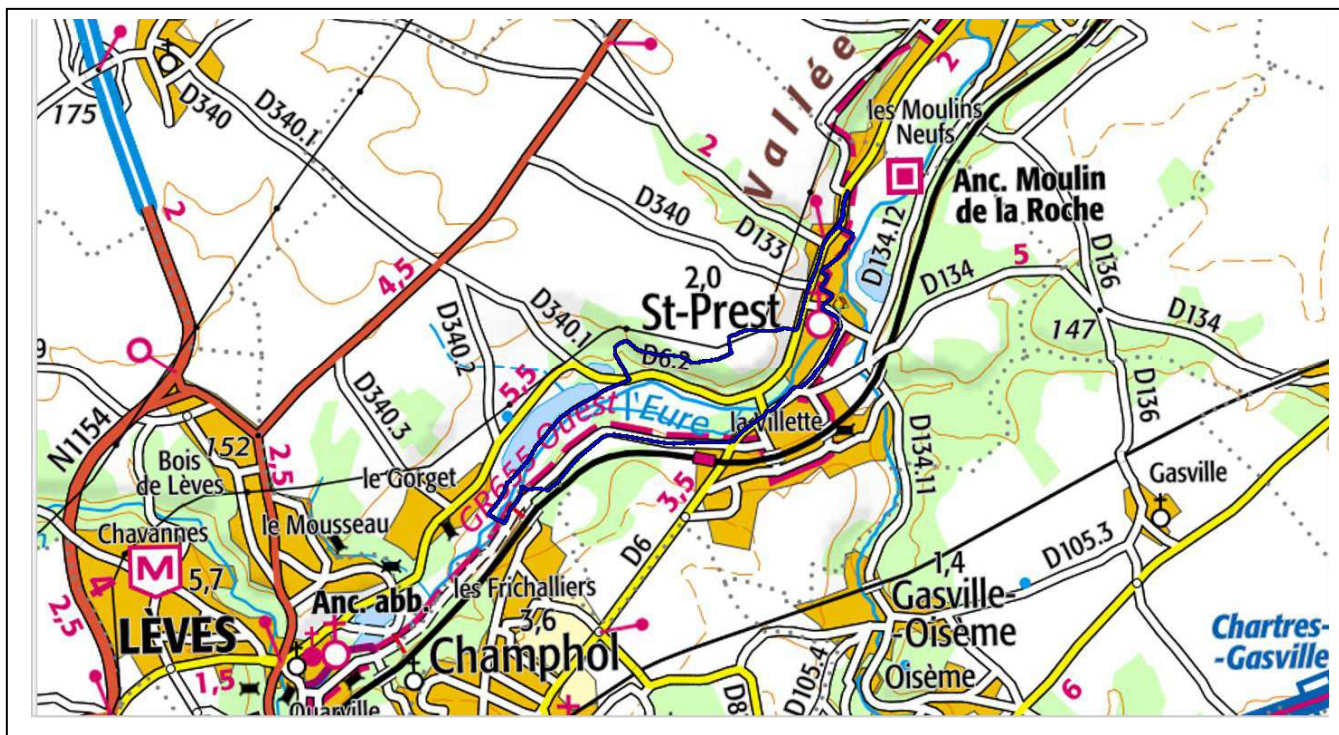
J'arrive à mon point de départ.



Ma balade est terminée.



# St PREST



Parcours : 8.79 kms.

St Prest est construit dans la vallée de l'Eure, le village se répartit de part et d'autre de la rivière. Le fond de la vallée est large, l'orientation S.SO / N.NE.

La rue principale borde le bas du plateau Ouest, et la ligne SNCF, le plateau Est. L'altitude moyenne de ces plateaux est de 150m environ, et leur accès est assez pentu. Le plateau Ouest porte des terres agricoles, le plateau Est, de vastes espaces boisés.

St Prest comprend un hameau : Le Gorget .



Je démarre mon parcours à l'angle  
des rues de la Prairie et des  
Graviers.

Je marche sur la rue des Gravieres  
pour franchir le pont sur l'Eure.



Je prends ensuite , sur ma droite, la rue du Plateau, et après le virage à l'équerre de celle-ci, je continue et, pour ne pas arriver sur la rue principale, je tourne pour déboucher sur la place Charles Moulin (salle des fêtes). Je suis le mur du fond de scène, puis le groupe scolaire pour aboutir dans la ruelle Garreau, que je remonte sur ma gauche, mais que je quitte après sur la 1<sup>ère</sup> à droite, la rue du Grand Vau. A l'intersection en Y suivante, je marche sur la branche de droite, la voie communale N° 35 qui donne sur la ruelle Goupillon. Cette dernière débouche sur la route départementale D 6. Je longe cette route, sur ma droite, (vers les Moulins Neufs), car je dois retrouver le tracé du GR 655 abandonné lors de mon étape précédente, au bas de la rue des Meuniers. A ce point de jonction, je fais demi-tour, pour rentrer dans St Prest par les rues principales, communes à la D 6, rue des Fontaines, puis rue de la République.



Je passe devant la Mairie, puis juste à côté, l'église, dont l'une des particularité est que son accès, depuis le parvis, se fait par des marches descendantes ; Cette église est richement décorée et Comporte une chapelle annexe où sont déposées les reliques de Saint Prest.

Après avoir dépassé l'église, , je prends la prochaine rue à droite, la rue du Tertre ; une impasse qui se transforme en chemin rural N° 8 dit Chemin du Tertre. Je remonte le coteau ouest, en laissant de côté la vigne de St Prest. J'arrive sur un ilot triangulaire boisé, je vire alors sur le chemin de gauche qui se nomme toujours le N° 8.



Je continue, puis le quitte, près d'un pylone HT, pour marcher sur ma gauche sur le chemin rural N° 80. Ce dernier aboutit sur le chemin rural N° 10 dit de Colpeau, que je suis sur ma droite.

Un peu plus loin, j'arrive sur une fourche avec des chemins soit en plein bois, soit bordé par un bois.



Je continue sur la branche de gauche, la voie communale N° 11, dite de la Forte Maison.

Au terme de cette voie, assez pentue et encombrée, je rejoins la rue du Taureau, sur ma gauche ; qui va me mener sur la route départementale D 6.

Je traverse cette route, pour marcher sur la 2<sup>ème</sup> voie sur ma droite, le chemin qui va longer le moulin de la Forte Maison ; et qui continue entre l'Eure et l'étang adjacent.

En continuant je laisse de côté le chemin de droite suivant qui me ferait arriver à l'entrée du hameau du Gorget ; je continue tout droit, sur le chemin rural N° 30 de St Prest à Brétigny.



Un peu après, j'aperçois le moulin de Brétigny (en ruine), je ne vais pas le voir de près, car je quitte le chemin pour franchir la passerelle sur l'Eure, à ma gauche.

A cet instant, je quitte le GR 655 ouest.

Dès la passerelle franchie, je vire sur ma gauche sur l'allée gravillonnée de la prairie, longeant la rivière.

Je franchis une 2<sup>ème</sup> passerelle sur un bras de l'Eure et emprunte le chemin rural N°13 de Montafilan, qui me conduit au pied du talus de la voie ferrée.

Le long de cette voie ferrée, serpente la voie communale N° 73 de La Villette à Fontaine Bouillant, je l'emprunte sur ma gauche.

Dans le quartier de la Villette, cette voie devient rue Jules Amiot.

Elle se termine sur l'avenue de la Gare D 6



Je descends cette avenue sur ma gauche, je ne passe pas sur le pont mais je continue tout droit sur la rue de la Basse Villette.

Mais au lieu de marcher sur le bitume, je passe sur l'allée gravillonnée dans l'espace vert

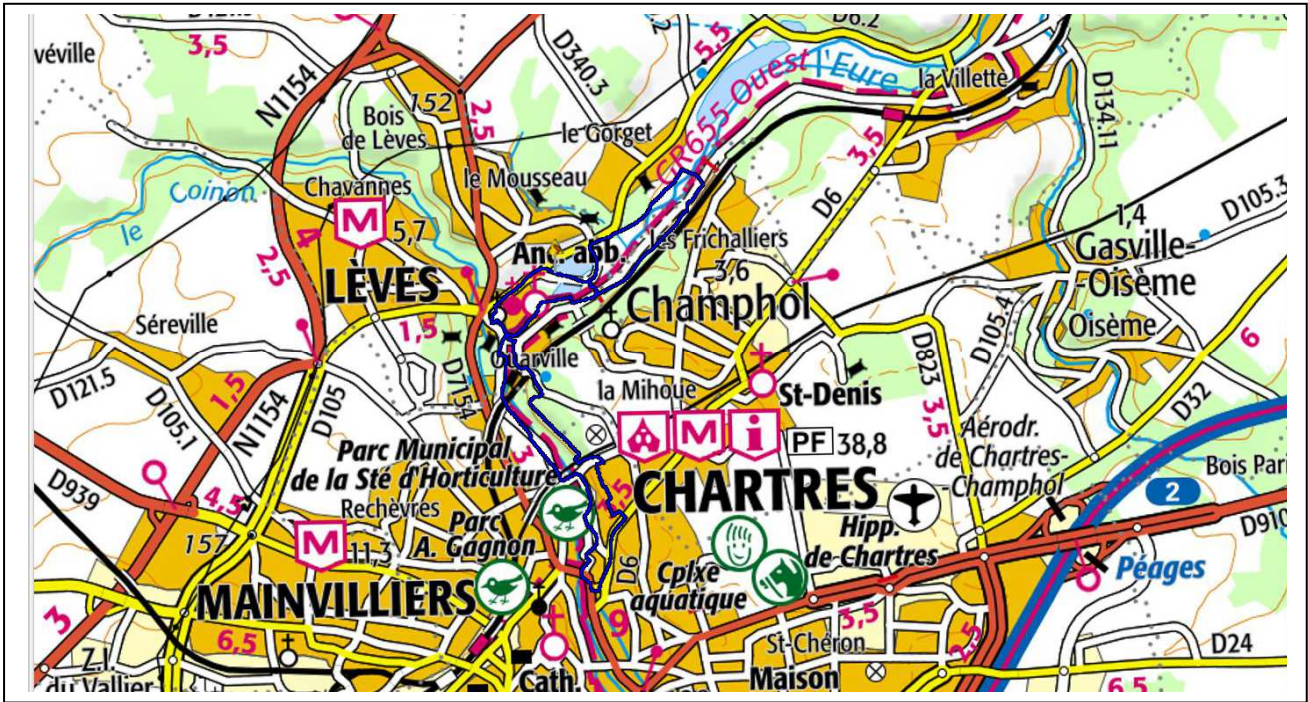
bordant la rivière.

Je vais d'ailleurs continuer sur cette allée piétonne dans la rue de la prairie, longer le terrain de pétanque, et arriver à mon point de départ.

Ma balade est terminée.



# LEVES



Parcours : 9.89 kms.

Lèves est une ville de taille moyenne, en banlieue nord de Chartres. La partie ancienne de la ville est bâtie au bord de l'Eure, mais les évolutions de l'habitat se sont développées sur les plateaux nord et ouest pour une altitude moyenne de 160m ; l'accès à ses plateaux depuis la vallée est doux. Côté est la ville est séparée de sa commune voisine par la ligne SNCF.



Je démarre ce parcours sur le parking situé entre le stade Michel Castaing et l'étang de Lèves, rue de Josaphat (D6.2).

Je contourne cet étang dans le sens anti-horaire, sur le chemin du Moulin de Longsault.

A l'arrivée sur ce moulin, je quitte le chemin pour longer ses murs vers la rivière. A cet instant, je me trouve sur le GR 655 ouest ; mais pour peu de temps.

Je franchis la passerelle sur l'Eure, et  
je tourne immédiatement sur ma gauche  
Je rentre sur la commune de Champhol,  
et je quitte le GR 655.



Ce chemin, goudronné, est le chemin  
rural N° 11 dit de Longsault.  
En avançant, je laisse de côté le  
chemin rural N° 10 dit des Grands  
Vaux, passant sous la voie ferrée,  
qui me ramènerait dans le cœur de  
Champhol.

400 mètres environ après cette intersection, je quitte le chemin pour  
suivre l'allée traversant l'Ile de Fontaine Bouillant.

Je vais ainsi rejoindre la passerelle près du moulin de Brétigny, la  
traverser et continuer l'allée gravillonnée.

Je suis maintenant sur la commune de St Prest.

Au terme de cette allée, je retrouve le GR 655 ouest qui se trouve  
sur le chemin rural N° 30 de St Prest à Josaphat ; je le prends sur ma  
gauche et il se termine sur la route départementale D 6.2.

Je continue sur l'accotement, en direction de Lèves ; en chemin, je  
repasse sur le territoire de la commune de Lèves.

Au premier carrefour rencontré, je vire à gauche et je retrouve  
l'étang du départ ; mais je le contourne dans le sens horaire.

*{Attention : le GRP n'emprunte pas la route goudronnée du chemin du  
moulin de Longsault [barrière au moulin], mais une allée bordant  
l'étang}.*





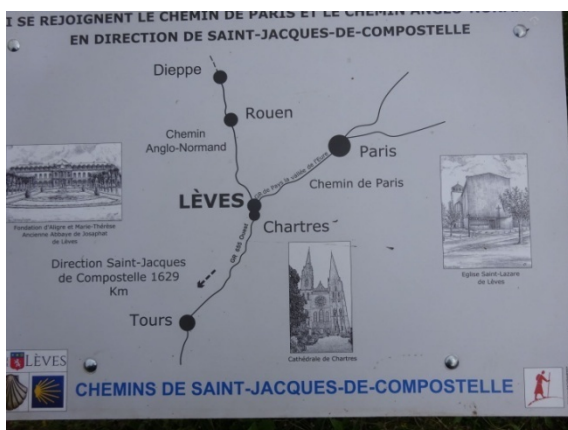
Dès que j'ai dépassé le moulin, je reprends le chemin qui me ramène à la passerelle de l'Eure pour la seconde fois.

Ensuite je vire sur ma droite, pour marcher sur le chemin rural N° 1 dit de Fontaine Bouillant. Je suis revenu

sur la commune de Lèves. Je le continue, jusqu'à une nouvelle passerelle (verte) qui me fait repasser au dessus de l'Eure. Sur l'aménagement réalisé entre l'Eure et le parc de la Fondation d'Aligre et de Marie-Thérèse, je me tiens sur l'allée gravillonnée ; l'autre étant réservée aux cyclistes.



A l'issue de cet aménagement, je traverse la rue des Grands Prés, et je m'engage, en face, pour contourner un ilot de maisons.



C'est après cet ilot, que se trouve, le panneau officialisant le point de jonction entre 2 chemins de St Jacques de Compostelle : la voie Paris-Tours et la voie Rouen-Tours.



Je débouche sur le chemin rural N° 4 dit des Boissières, qui longe la rivière, en direction de Chartres. Ce chemin est bordé de panneaux exposant des œuvres du Maître Verrier local :



Ateliers  
LOIRE.



Peu avant de passer sous le pont SNCF, je rentre sur la commune de Chartres.

En continuant, le chemin, je vois de l'autre côté de la rivière le domaine socio-culturel de Chartres : le Rigeard ; et j'arrive en bordure du stade des Grands Prés. Je continue le long de la rivière, mais j'évite la route en longeant la clôture du stade.



Après avoir dépassé l'entrée des terrains de tennis, je traverse la rue pour cheminer le long de la rivière, et déboucher sur l'avenue de Beaurepaire, en passant près du City-Park, et sous le viaduc de la Ligne Chartres / Gallardon (fermée).

Je vire à gauche, traverse le pont sur l'Eure, et aussitôt après, je file sur ma droite, dans la rue des Petites Filles Dieu.

Face au N° 52, je quitte l'accotement de la rue , pour continuer sur l'allée tracée dans la prairie.

Je franchis la passerelle suivante, et continue l'allée, jusqu'à la passerelle suivante située sur des vannages de régulation de la rivière.

Passé cette passerelle, j'entre dans le parc Léon Blum, et emprunte aussitôt la bretelle longeant la rivière pour passer sous le pont Neuf ; j'arrive alors dans le square Anne Franck.

Je continue le long de la rivière.

Mais je continue, dans ce parc, sur le GR 655 longeant le Boulevard Jean Jaurès . Je quitte le GR face à l'embranchement de l'Avenue Alexandre Brault. Je traverse ce boulevard et marche sur l'avenue Brault, pour arriver, juste après sur la rue des Grandes Filles Dieu, que je remonte.

Je tourne sur la 2ème rue à gauche, la rue des Castors

Entre les N° 7 et 9, je quitte la rue des Castors pour m'engager dans une toute petite ruelle, bordant le coteau et quelques maisons d'architecte.

A l'extrémité de cette ruelle, je ressort sur la place triangulaire Louis Hubert.

Dans l'angle supérieur gauche, je reprends une nouvelle sente, et je laisse de côté plusieurs allées (Languedoc, Provence, Dauphiné, Bourgogne).

Je quitte cette dernière ruelle par l'allée de Touraine, qui va me mener jusqu'à la rue Gabriel Loire que je vais descendre vers la rivière.

Au 2/3 de la côte, je prends à droite un chemin rural N° 59 dit des Grandes Plantes qui passe sous la première arche du viaduc, et qui me fait remonter le coteau.

Je prends ensuite à gauche la rue André Thouin, qui se prolonge par le chemin rural N° 58 dit du Rigeard. Je continue ce chemin par une sente dans les bois longeant les clôtures du Rigeard et des propriétés voisines ; je rentre sur la commune de Lèves.

*{Cette sente n'apparaît pas aux cadastres de Lèves et de Chartres. Sinon pour dévier, en haut du chemin des Grandes Plantes, continuer tout droit par le rue Albert Gougis, jusqu'au rond point suivant pour*

*continuer sur la rue Jules Courtois qui sera suivi par le chemin des Graviers du Rigeard}.*

La traversée du bois débouche sur le chelin des Graviers du Rigeard. Je le prends sur la gauche et à l'intersection suivante, je descends vers Lèves par la rue d'Ouarville. Je franchis le pont SNCF , et continue la rue d'Ouarville, jusqu'au pont sur l'Eure près d'un ancien moulin.

Je traverse le pont, puis je vire à droite sur la rue des Grands Prés {je passe sur la voie piéton séparant la rue}.

Je contourne l'ilot de maisons pour arriver sur l'allée Madeleine Castaing, latéralement à la Mairie.



devant l'église  
St Lazare, qui  
renferme de  
magnifiques  
vitraux.

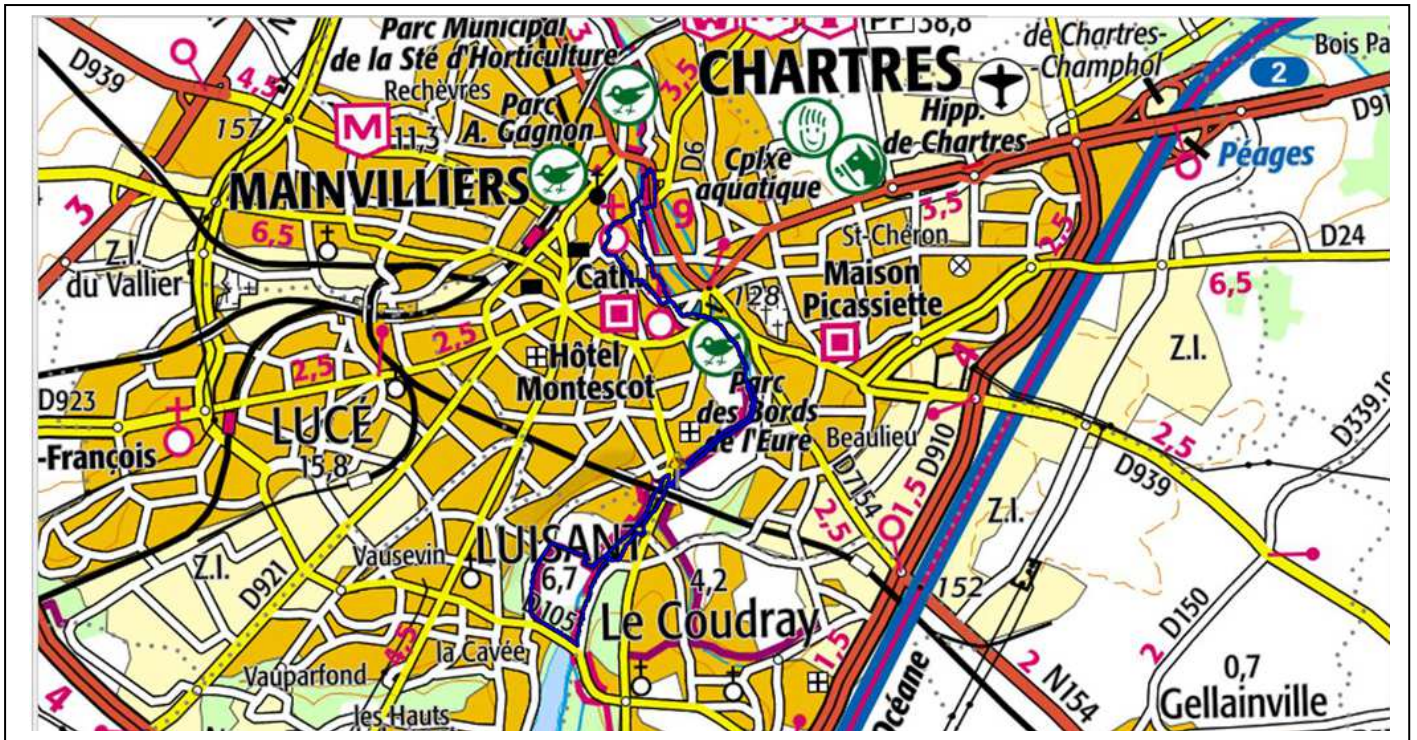


Je contourne et longe l'église du côté de son clocher, puis continue par la sente du Presbytère, qui débouche sur la rue de Josaphat. Je l'emprunte sur ma droite jusqu'à mon point de départ.

Ma balade est terminée.



# CHARTRES



Parcours : 9.90 kms

Chartres est la préfecture du département d'Eure et Loir, c'est une ville de taille moyenne.

Son nom tient de l'ancien peuple gaulois : les Carnutes, dont l'oppidum s'appelait : Autricum.

Elle est nichée sur un plateau dans une boucle de l'Eure, qui vient de l'ouest et remonte à l'équerre vers le nord.

L'altitude moyenne est de 155m. Au nord et l'ouest de la ville c'est la vallée de l'Eure, au sud et à l'est s'étend la vaste plaine de la Beauce.

Chartres doit sa notoriété à sa Cathédrale, bâtie au XIII<sup>ème</sup> siècle, et qui fait partie du patrimoine mondial de l'UNESCO. Ses vitraux sont parmi les plus complets, avec une couleur spécifique et unique : le Bleu de Chartres.

La vieille ville, longeant le bord de l'Eure, est typique des constructions médiévales.

L'industrie, autrefois centrée sur la mécanique et l'agricole, se tourne vers la parfumerie et la pharmacie.



Je démarre mon parcours sur le parking de la rue de Launay, près de la statue de St Jacques de Compostelle, au carrefour des 3 ponts. Je suis sur le GR 655 ouest.

Juste avant cette statue, je prends sur ma droite l'allée gravillonnée, longeant la rive droite de l'Eure ; je laisse de côté, la première passerelle rencontrée sur ma gauche, et continue sur l'allée, jusqu'à la passerelle

suivante.

Je traverse celle-ci, et continue sur l'allée gravillonnée, à droite. Je passe sous le pont de la rue des Marais, et continue, l'allée devenue Chemin des Bords de l'Eure, pour aboutir sous le pont de la rue de la Courtille.

Je remonte du passage souterrain, toujours en longeant la rière, sur le terrain bordé par les rues de la Courtille et Pierre Mendès France ; et je continue sur la rue de l'Ane Rez, au chevet de l'église St Pierre.



Au carrefour de la place St Pierre, je poursuis par la rue des Béguines (en partie basse du parking bordé d'arbres).

Ensuite j'emprunte la rue de La Planche aux Carpes. A l'issue de celle-ci, je vire sur la droite dans la rue aux Juifs, qui débouche sur la rue du Bourg qui remonte vers la cathédrale, mais pas pour longtemps car je vire sur ma droite par la rue de la Corroierie. Je traverse l'Eure au pont des Minimes, et je tourne à gauche dans la rue du Massacre ; et encore après, à droite, dans la rue Fontaine.



Je suis arrivé sur le boulevard du Maréchal Foch, que je remonte sur ma gauche, pour arriver au square Anne Franck. Tout en longeant l'Eure, je quitte ce square pour traverser la rivière sur une passerelle aluminium, donnant ainsi sur le square Guy Nicot. Je quitte le GR 655 ouest.



Je franchis le rempart par la porte Imboust, et je reprends la rue du Massacre, en sens inverse, pour la quitter par le 2<sup>ème</sup> pont sur ma droite, le pont St Thomas.

Je passe le long de l'église St André, et Je débouche sur la rue St André, que je continue sur ma gauche, jusqu'au pied du tertre St Nicolas, où je gravis les 104 marches (avec paliers !).



A l'arrivée (un peu essoufflé), je débouche sur l'impasse de la Moutonnerie, puis je continue ma route par la rue du Cardinal Pie. Je franchis la porte de l'Officialité et la rue St Yves. Me voici arrivé face au portail nord de la cathédrale, mais aussi à l'entrée de l'ancien évêché, devenu Musée de Chartres .

Je vais poursuivre par le cloître Notre Dame, en contournant l'édifice ; passer devant le portail Royal, l'ange au cadran... Je quitte cet espace par la rue des Changes, je passe devant le marché couvert de la Place Billard.

A l'intersection suivante, je vire à gauche dans la rue de la Porte Cendreuse qui redescend vers





la basse ville. Au terme de cette rue, je bifurque sur la droite par la rue ST Pierre, qui regagne la place St Pierre déjà citée.

Je reprends, en sens inverse, la portion du trajet longeant l'Eure, je repasse sous le pont de la Courtille, puis sous le pont de la rue des Marais. Par contre, je laisse de côté la passerelle suivante, pour continuer sur la rive gauche de l'Eure.

A la passerelle suivante, près des vignes de St Brice, je retraverse la rivière et reprends l'allée gravillonnée, vers le point de départ ; sauf que, face à la statue de St Jacques, je traverse la rue, et prends, vers la droite, la passerelle latérale.

Je retrouve le GR 655 ouest.

Je contourne le petit square et, ensuite, au lieu de continuer vers la promenade des Côteaux, au pied du talus SNCF, je passe sous le pont, près de la rivière, et je poursuis par la Promenade des Bords de l'Eure, par l'allée gravillonnée.

En chemin, je marche alors sur la commune de Luisant. Peu après, j'arrive à une nouvelle passerelle, je quitte alors Luisant pour Le Coudray, je la franchis.

Je vire immédiatement à droite sur l'allée gravillonnée qui mène au moulin Lecomte (ets Viron : baguette Retrodor) ; je longe les murs de cet établissement (Quelle bonne odeur de pain chaud !) de la rue du moulin Lecomte.

Je passe près d'un lavoir, et je franchis le pont suivant, D 105 dite Ceinture de Chartres, pour revenir sur les terres de Luisant.

Avant le pont, je quitte le GR 655 ouest.

Ensuite, je vais utiliser le circuit de la prairie de Luisant, bien séparé des rues et routes par une rangée d'arbustes.

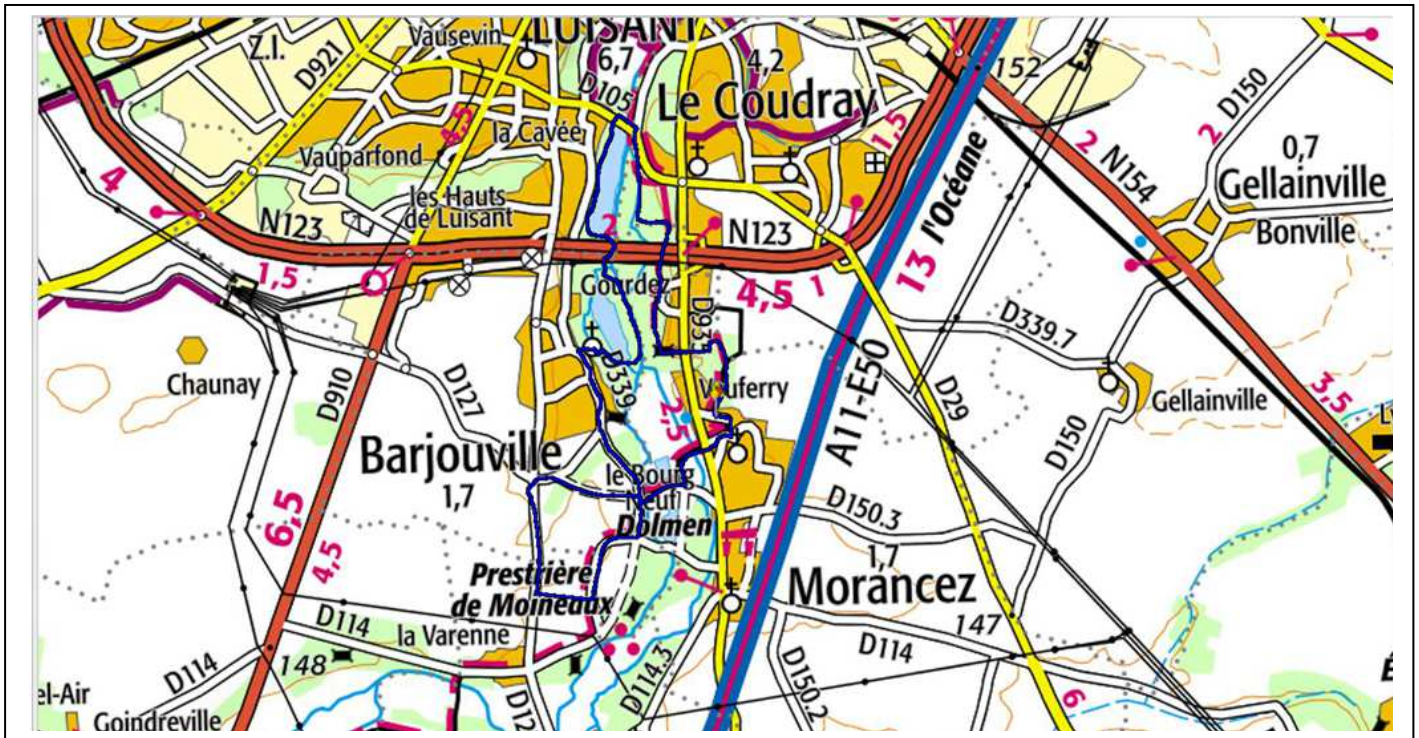
Après plusieurs virages à l'équerre, dans la prairie, je reviens à la passerelle franchie avant le moulin Lecomte, je l'emprunte.

Je continue tout droit, pour rentrer dans le parc de la mairie du Coudray, coté accès au courts de tennis ; je contourne la petite mare près de l'accueil de la maison municipale, puis je me dirige vers le grand portail, coté centre commercial.

Après son passage, je reste sur le même trottoir, vers la droite, pour revenir vers la statue de St Jacques.  
Je reviens à mon point de départ.

Ma balade est terminée.

# MORANCEZ



Parcours : 10.38kms

Morancez est une commune située au sud de Chartres, elle est orientée selon un axe Nord / Sud. Elle est blottie entre la rocade de Chartres au nord, et la vallée de l'Eure à l'ouest ; l'est et le sud sont continués par la vaste plaine de Beauce. L'altitude est comprise entre 130 m et 150 m.

La commune possède une curiosité du Néolithique : le Dolmen de la Pierre qui Tourne.



Je démarre mon parcours sur le parking, de la rue de Chavannes, face à la Mairie.

Je prends cette rue, vers l'ouest, dans la direction de la rue de Chartres.

Puis, juste après le parc de la mairie, je vire à droite sur le chemin rural N° 5 de Morancez au Coudray. A la croisée des chemins plus loin, je continue tout droit par le bois de Bel Air, je prends au milieu de ce



bois, le 1<sup>er</sup> tracé sur ma gauche (non repéré sur le cadastre), qui me conduit sur la route départementale D 935 de Chartres à Orléans par Patay, l'axe principal du village.

Je la traverse au feu tricolore, pour rentrer dans le parc de Gourdez. Près de la tour carrée, vestige du château disparu, je descends dans la prairie par le chemin gravillonné (non repéré sur le cadastre).



Ce chemin débouche sur la rue de

Gourdez, que je prends sur ma gauche, par l'allée latérale.

Au croisement suivant, je laisse de côté la rue des Fleurs, pour continuer tout droit, et passer par un tunnel sous la rocade de Chartres, et arriver dans la rue du Clos Thiron.

A la bifurcation en Y plus loin, je prends la branche de gauche, j'arrive sur la commune du Coudray sur un chemin rural (non repéré sur le cadastre). ; mais pour peu de temps, car je vire sur ma gauche, peu avant les bois, pour descendre vers la prairie par un chemin (non repéré sur le cadastre), et qui débouche sur une allée gravillonnée appelée le chemin de la Voirie. Je l'emprunte sur ma droite.

Au terme de cette allée, j'arrive sur la départementale D 105 au croisement de la rue des Gaudinières, et de la rue du Moulin Lecomte ; près du pont cité sur mon étape précédente. A cet endroit, je quitte le GR 655 ouest.



Je traverse le pont, par sa passerelle latérale ; et, juste à sa sortie, je traverse la route, pour continuer à longer l'étang, du côté de la Guinguette. J'évite la sortie vers le parking du centre équestre le Carillon.

Je passe à la partie sud de l'étang, et, au lieu de continuer à le longer vers l'est, je prends une allée qui me fait passer sous le pont de la rocade ; j'entre alors dans la commune de Barjouville, et je suis l'Eure sur sa rive gauche.

Arrivé au sud de l'étang, je le contourne vers l'ouest, vers une aire de jeux de plein air, pour ressortir par le parking situé à l'extrémité de la rue des Pâtis. Je rentre dans le village par la rue St Jacques.



Je longe et contourne l'église St Jacques le Majeur, et continue sur ma gauche par la rue Jean de La Fontaine.

Au carrefour près de la propriété de Voisins, je suis la route D 339, de

Moineaux au Bois de Lèves par le Gord, sur ma gauche.

Au niveau de la ferme Lambert, je quitte la route pour prendre à droite un chemin rural (non repéré sur le cadastre) qui longe au début le manège du centre équestre de la ferme.

Après avoir longé des bois, je débouche sur la route D 339.5, de Maindreville à Barjouville, que je remonte sur ma gauche, par le trottoir latéral. Au croisement avec la D 127, de Chartres à Dammarie, je traverse pour continuer sur cette dernière, en direction de La Varenne.

Je dois suivre cette route sur 750m environ, mais les accotements étant très peu large, j'ai opté pour marcher dans le champ voisin, sur sa bordure (la moisson venant d'être faite, le champ n'était pas ensemencé). En chemin, j'entre sur le territoire de la commune de Verlès Chartres.

Je quitte cette route un peu loin, face au chemin rural N° 13 dit de de l'Abbaye de l'Eau, se trouvant sur ma gauche. Ce chemin va me conduire sur la route D 114, où je retrouve le GR 655, que je remonte vers le nord (les accotements sont meilleurs) ,

Je quitte la commune de Ver lès Chartres pour rentrer sur la commune de Barjouville.

Après un virage en équerre, j'arrive à une intersection, je prends sur ma gauche la route D 339, qui me ramène vers Barjouville., je retrouve le centre équestre précédemment cité.



A ce niveau, je quitte la route, pour descendre vers la vallée de l'Eure, par le moulin Lambert.

Je franchis l'Eure par une passerelle, et je rentre sur la prairie de Morancez. Je passe le long d'un étang.

Face aux terrains de pétanque et de tennis, je vire sur une allée à gauche, et je traverse la rivière Poulain sur un très joli pont en pierre (ne pas avoir le vertige !).

J'arrive sur la rue centrale de Morancez par le chemin rural de la Croix, je traverse la rue, et je continue tout droit dans la rue de la Croix.

Face aux écoles, je vire à gauche dans un petit mail, le chemin rural N° 7 dit de Chavannes ; je traverse un jardin public, longe une salle de sports et arrive à mon point de départ, rue de Chavannes, en étant toujours sur le GR.





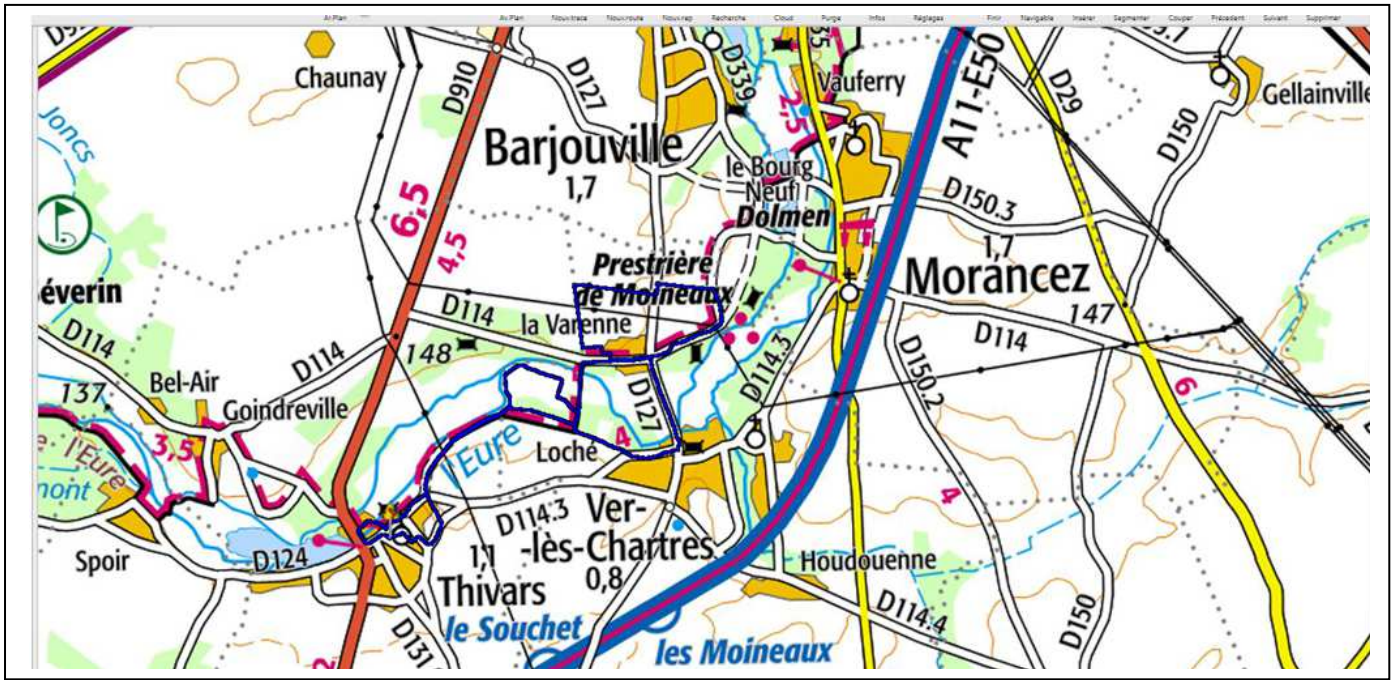


véhicules en stationnement !!}

Dolmen de Morancez  
dit :  
« La pierre qui tourne »  
se trouvant :  
« Résidence Le Dolmen »  
{Très dommage que ce patri-  
moine se trouve dans un  
lotissement privé, et entouré de

Ma balade est terminée.

# THIVARS



Parcours : 10.10 kms

Thivars est un village de la vallée de l'Eure, au sud de Chartres. Le bourg est construit sur la rive droite de l'Eure, l'altitude moyenne est de 150 m.

La vallée de l'Eure est large, la rivière se divisant en 2 bras : le bras principal l'Eure et sa dérivation au nord, la Berthelot ; d'où la présence de 2 ponts sur la rue Nationale. Je n'ai pas trouvé d'autres informations sur l'histoire de la commune.



Je démarre mon parcours sur la place de la Mairie, face à l'église St Hilaire.

Je prends la rue Courbe, contournant l'église par la droite. Au débouché sur la rue des Noyers, que je suis sur ma droite, j'arrive

ensuite sur la rue du Cerf, que j'emprunte sur ma gauche.

Face au N° 24, je traverse l'espace vert vpar son allée gravillonnée, qui se continue par le chemin de Robie.

Au carrefour avec la D 114 et la rue du Chanoine Vergez, je continue tout droit par le chemin rural N° 19 dit des Préaux de Monthory, qui suis l'Eure sur sa rive droite. J'entre sur le GR 655 ouest.

Près de l'équerre que fait la rivière pour remonter vers le nord, j'entre sur la commune de Ver lès Chartres, et je continue, en bordure des champs, sur le chemin rural N° 5 dit des Prés Hauts.

Au premier carrefour rencontré, je prends, en équerre sur ma gauche, le chemin rural N° 8 dit de Tachainville, qui va tout droit vers la rivière.

Je franchis la passerelle sur l'Eure au Moulin de Tachainville. A la sortie de la Passerelle, je tourne à gauche pour aller sur la rue qui dessert le moulin, et je remonte la cote. Je débouche sur la D 114, rue de Tachainville et je vais sur la droite.



Au carrefour en croix de la Varenne, je continue tout droit sur la D 114.



Je passe devant le portail de l'Abbaye de l'Eau, mais après un virage en équerre de la route, je quitte celle-ci pour prendre le premier chemin rencontré sur ma gauche, le N° 13 dit de l'Abbaye de l'Eau . Je quitte le GR 655 ouest.

Ce chemin à travers champs se termine sur la D 114, route qui relie la Varenne à Barjouville, que j'emprunte pour peu de temps vers le sud, car je la quitte au premier chemin rencontré sur ma droite, le N° 11 dit de la Butte Verte. A l'extrémité de celui-ci, j'arrive sur le chemin rural N° 10 dit du Clos Hermets, je le prends sur ma gauche. Après 3 virages à angle droit, ce chemin se poursuit par le chemin rural N° 9



dit de la Varenne, qui me ramène vers la rue de Tachainville, D 114, déjà parcourue plus tôt. Je file vers le carrefour de la Varenne, mais, cette fois ci, je vire sur ma droite, sur la D 127, pour aller sur Ver lès Chartres.

Je profite de l'aménagement paysager pour marcher sur l'allée latérale et séparée de la route.

Je traverse le pont sur l'Eure, devant un très joli moulin, et j'entre dans le village par la rue de la Barrière.

Je change ensuite par la rue du Friche, sur ma droite, qui me fait traverser le village.

A l'intersection en Y suivante, je prends la branche de droite : la rue des Prés Hauts ; qui se poursuit par le chemin rural N° 5 dit des Prés Hauts.

Je longe et contourne les bois, mais après un virage à angle droit, je prends à droite le chemin rural N° 8 dit de Tachainville, déjà parcouru au début (il me conduisait à la rivière), mais pour peu de temps car je poursuis sur ma gauche par le chemin rural N° 7 dit des Prés du Moulin. Ce chemin se rapproche de la rivière sur sa rive droite.

A l'intersection suivante, je retrouve aussi une partie du parcours déjà effectué au début, sur la commune de Thivars : le chemin rural N° 19 dit des Préaux de Monthory.

Au terme de ce chemin, je rentre dans le village par la rue du Chanoine Vergez, sur ma droite ; et, entre les numéros 19 et 23, je quitte la rue pour prendre sur ma droite une sente qui me fait redescendre vers la prairie où se trouve le terrain de sport (sente non repérée sur le cadastre) ;

Je traverse la prairie par rejoindre vers la gauche, le passage des Pêcheurs.



Je passe ensuite sur la rue Nationale, sur ma gauche ; je quitte le GR 655 ouest.

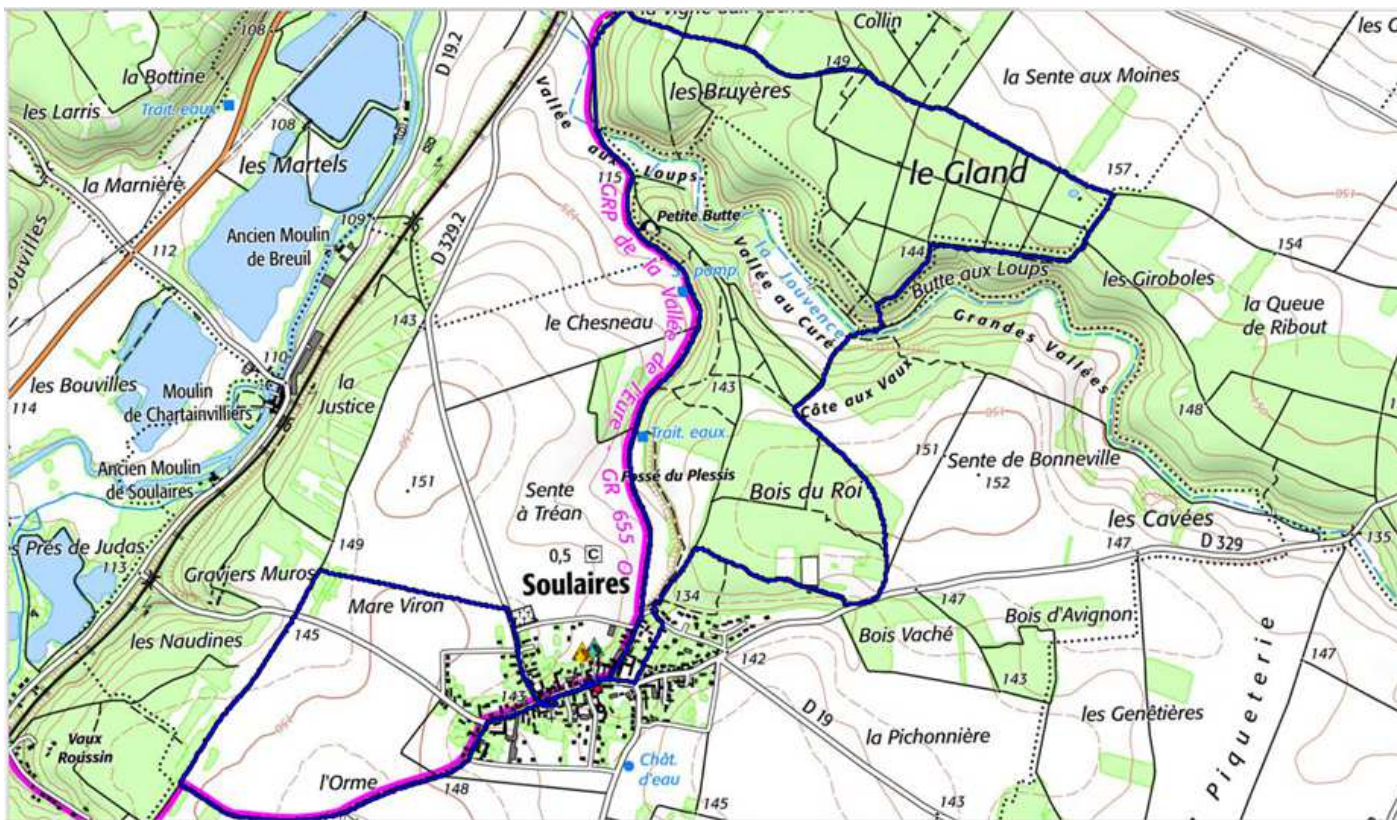
Je traverse l'Eure, puis je vire sur ma gauche dans la rue du Chanoine Vergez.

J'arrive à mon point de départ.

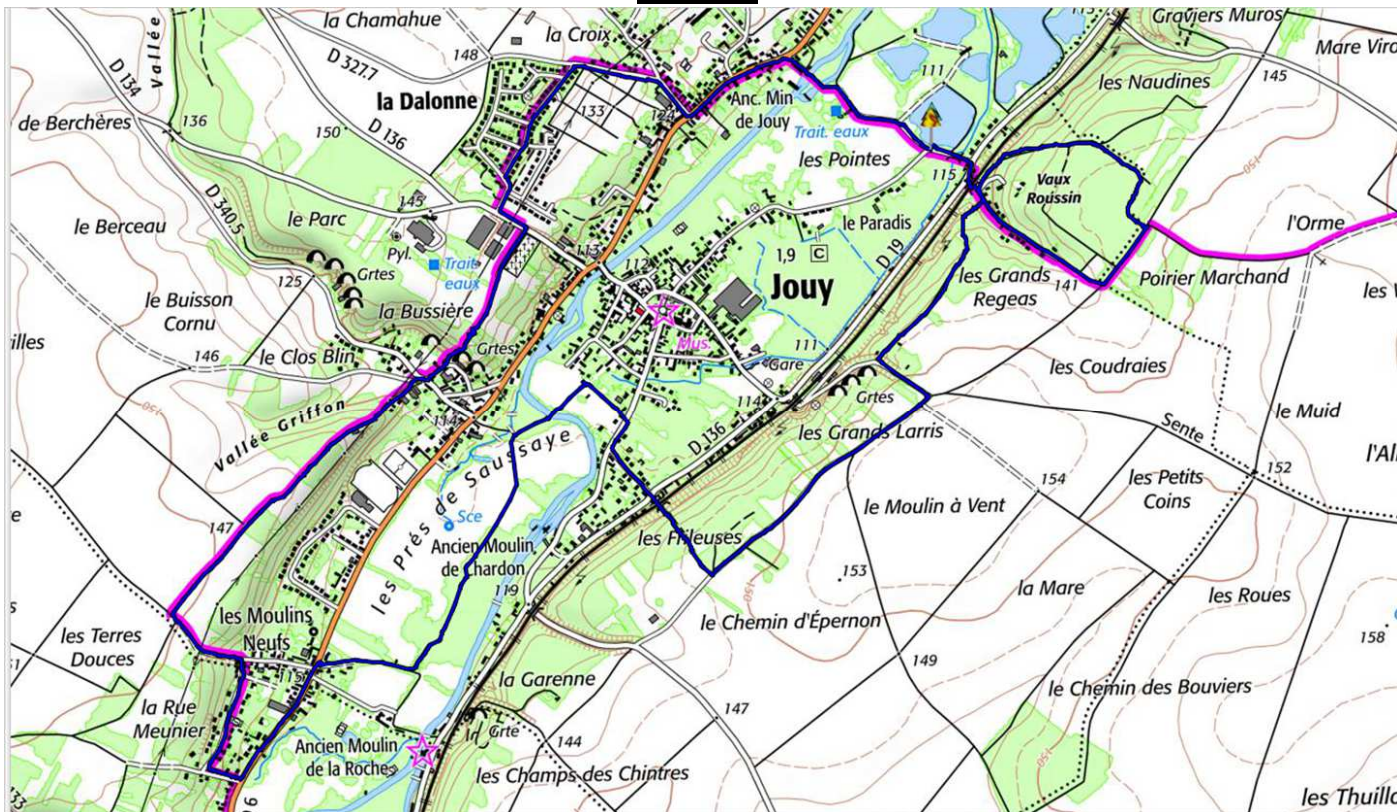
Ma balade est terminée.



## SOULAIRES

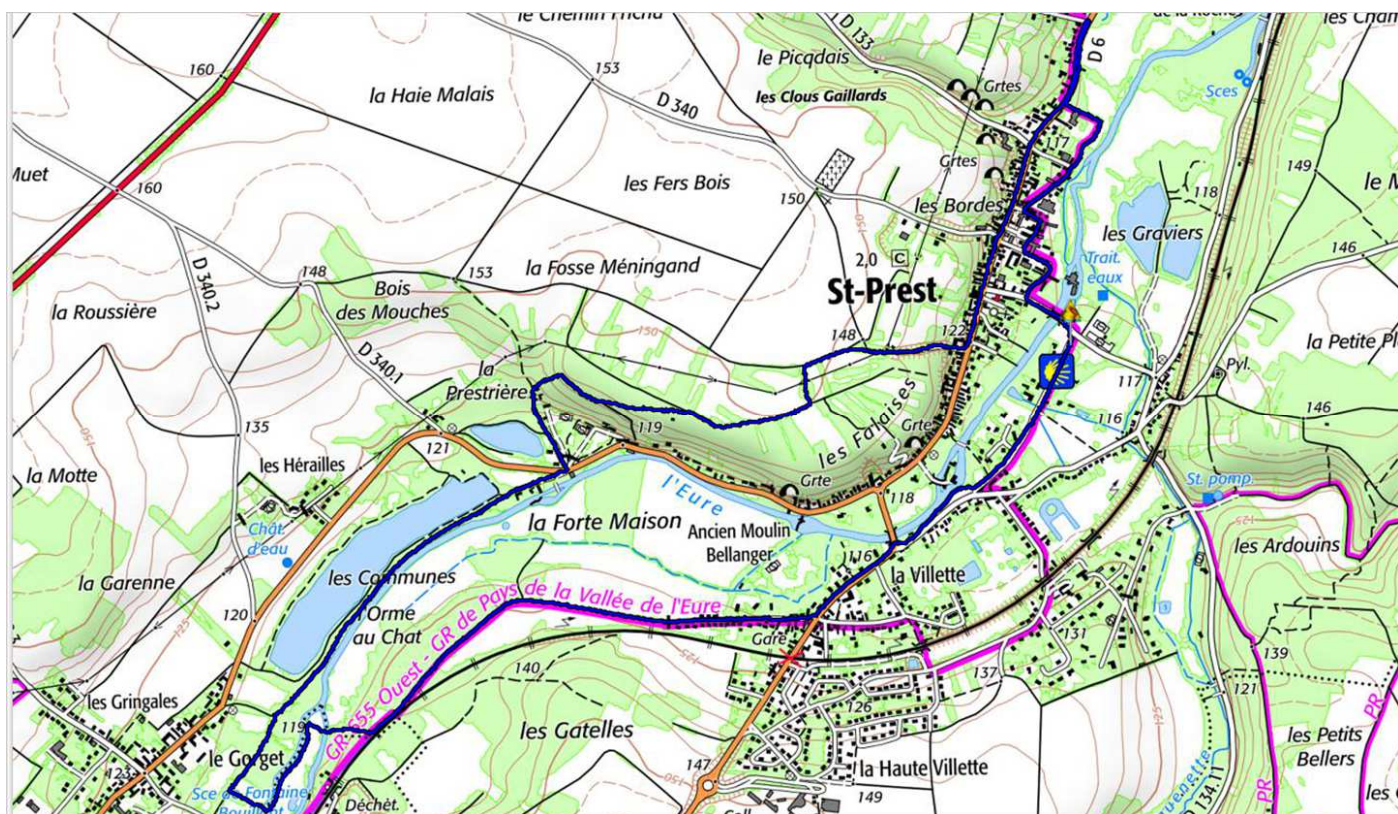


JOUY

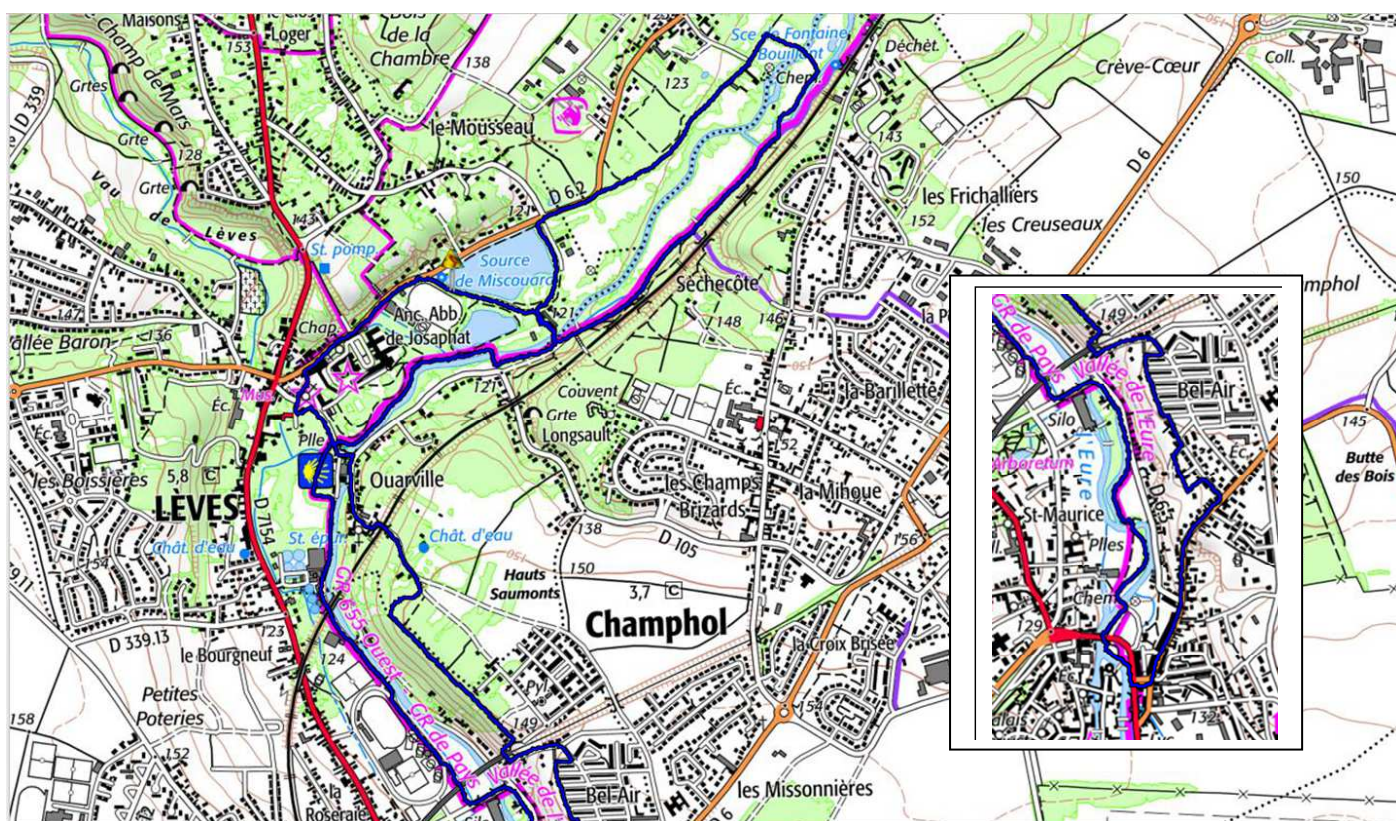




**St PREST**

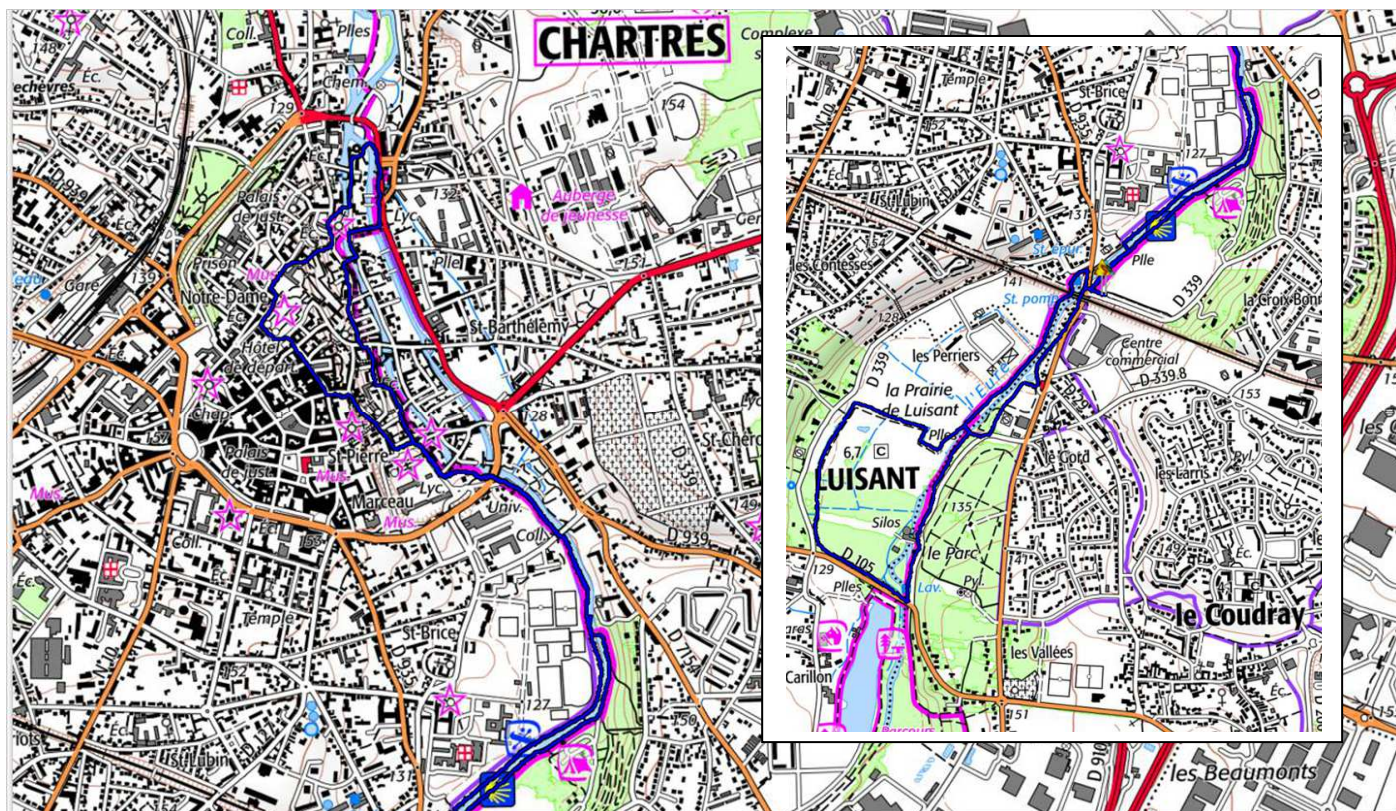


## LEVES

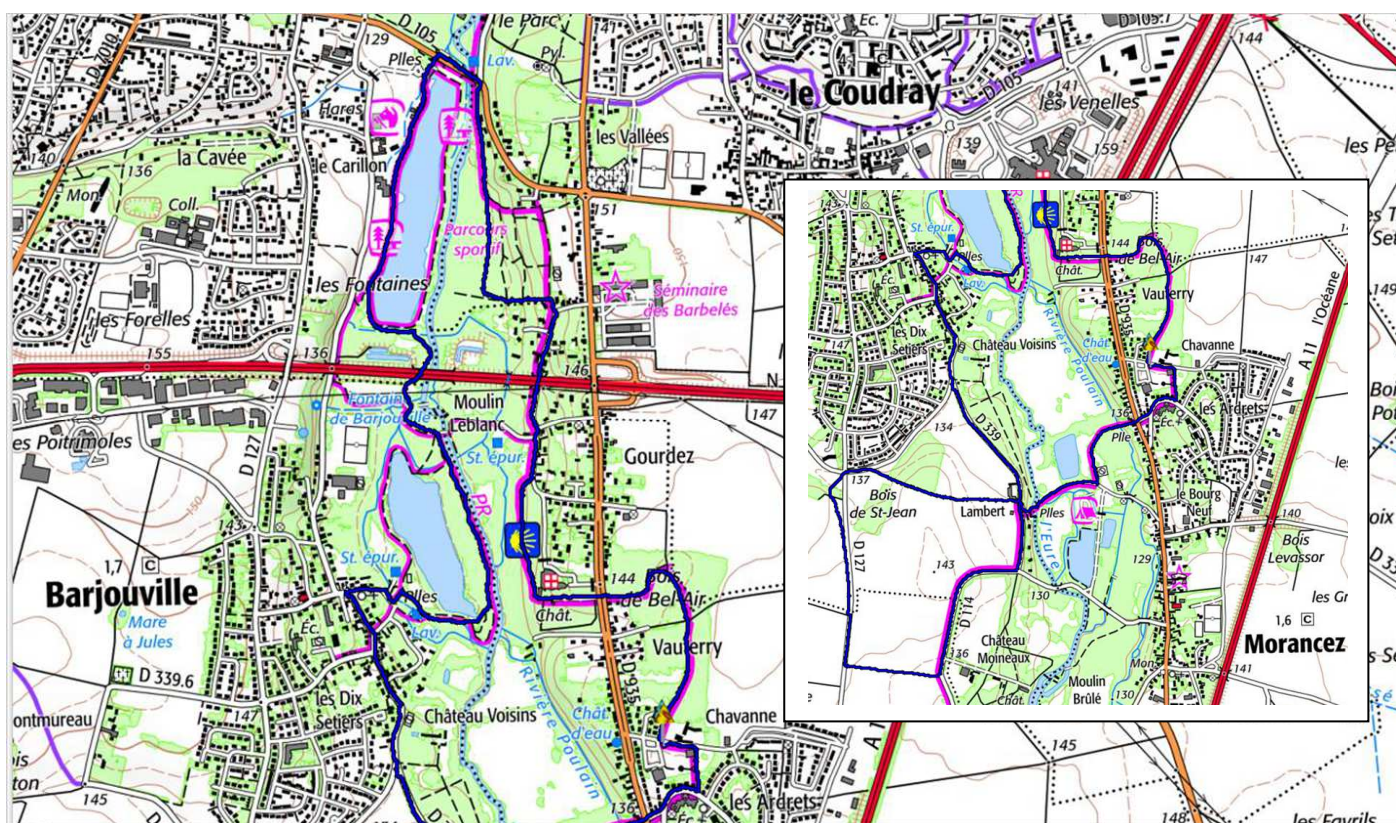




## CHARTRES

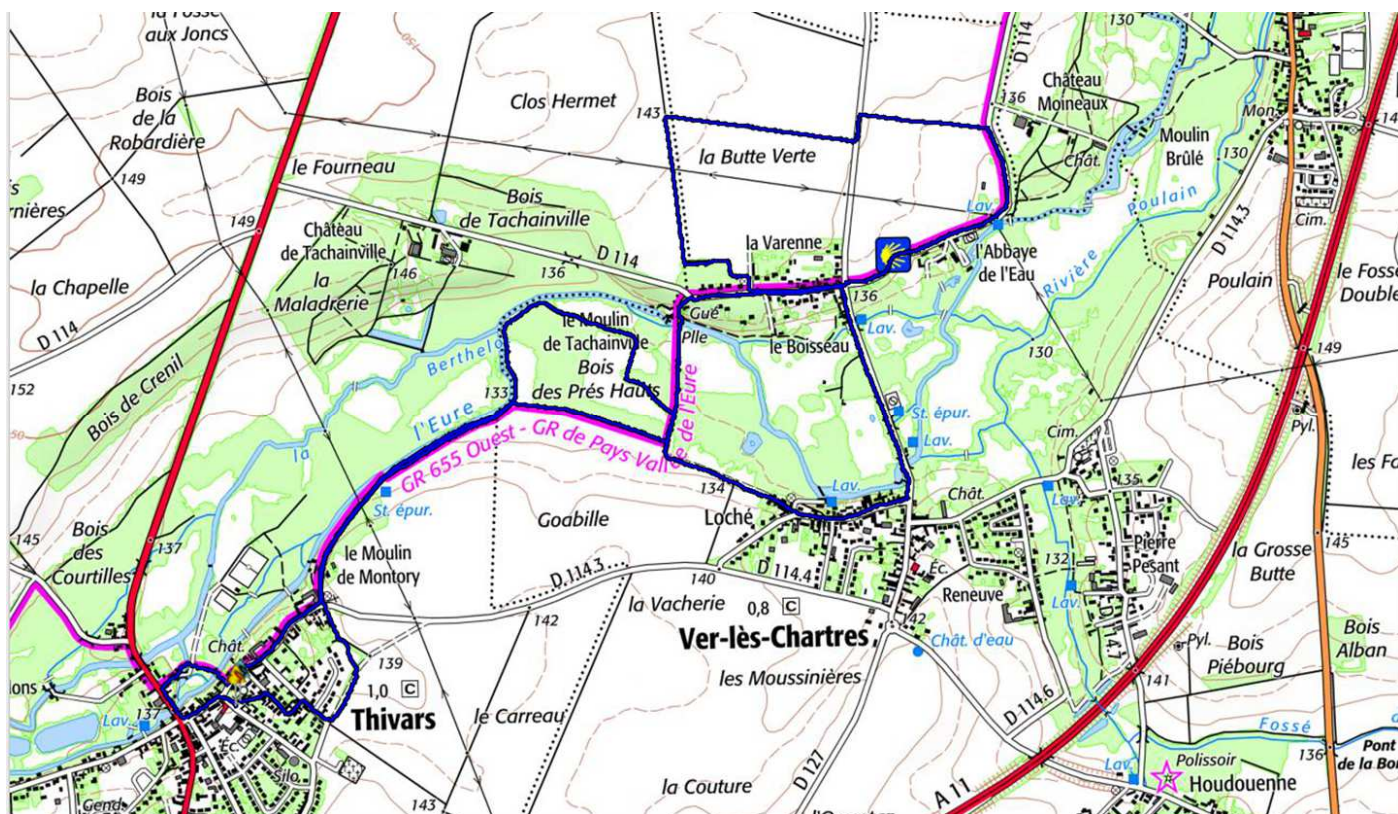


## MORANCEZ





# THIVARS





## COTATION FEDERALE DES TRACES

TRACE:	EFFORT (1) :	TECHNICITE :	SECURITE :
<b>SOULAIRES</b>	<b>2</b> (31 HKG)	<b>2</b>	<b>2</b>
<b>JOUY</b>	<b>2</b> (33 HKG)	<b>2</b>	<b>2</b>
<b>St PREST</b>	<b>2</b> (30 HKG)	<b>2</b>	<b>2</b>
<b>LEVES</b>	<b>2</b> (33 HKG)	<b>2</b>	<b>2</b>
<b>CHARTRES</b>	<b>2</b> (29 HKG)	<b>1</b>	<b>2</b>
<b>MORANCEZ</b>	<b>2</b> (32 HKG)	<b>1</b>	<b>2</b>
<b>THIVARS</b>	<b>2</b> (29 HKG)	<b>1</b>	<b>2</b>

1 : Calcul avec IBP Index

<b>Niveau 1</b>	<b>FACILE</b> pour l'Effort et Technicité / Risque <b>FAIBLE</b> pour la sécurité
<b>Niveau 2</b>	<b>ASSEZ FACILE</b> pour l'Effort et Technicité / Risque <b>ASSEZ FAIBLE</b> pour la sécurité

.