

Mon CARNET de BALADES de l'ETE 2022

Cet été, le club de randonnée pédestre, dont je suis adhérent, ayant suspendu leurs sorties jusqu'à la rentrée de septembre, je me suis lancé dans un planning de marches.

Pour cela, je vais réaliser des boucles, d'environ 10 kms, qui s'enchaîneront, et qui emprunteront, par tronçons, le GR 655 Ouest, connu pour être le circuit dit « Vagabond » du Chemin de Saint Jacques de Compostelle, bretelle ouest, entre PARIS et TOURS.



Pour 2022, je débuterai ce parcours, depuis l'entrée dans le département, à DROUE sur DROUETTE, en direction de CHARTRES.



Sommaire :

1^{ère} étape : DROUE sur DROUETTE

Jeudi 7 juillet 2022



page : 3

2^{ème} étape : HANCHES

Jeudi 21 juillet



page : 8

3^{ème} étape : St MARTIN de NIGELLES

Jeudi 28 juillet



page : 13

4^{ème} étape : VILLIERS le MORHIER

Jeudi 4 août



page : 17

5^{ème} étape : MAINTENON

Jeudi 11 août



page : 21

6^{ème} étape : MEVOISINS

Jeudi 18 août



page : 26

7^{ème} étape : St PIAT

Jeudi 25 août



page : 32

ANNEXES :

- Traces Droué sur Drouette / Hanches page : 36
- Traces St Martin de Nigelles / Villiers le Morhier page : 37
- Traces Maintenon / Mévoisins page : 38
- Traces St Piat / Chemin de St Jacques parcouru page : 39
- Cotation fédérale des traces / Conclusion page : 40

Nota : Dans la description des étapes, les différents noms de rues ou des chemins et sentes proviennent du cadastre ou de google maps.

DROUE sur DROUETTE



Parcours : 10.19 kms.

Je démarre ce parcours sur le parking de l'église St Pierre.



« Petite église, bien mignonne »



Au pied du clocher de cette église, se trouve un panneau ludique du « Parcours de Découverte du Val Drouette » ; j'en retrouverai d'autres le long de mon périple.

Pour la suite, je passe devant le portail de l'église, je longe la Mairie, traverse la Drouette, et emprunte la rue du Moulin ; avant son virage en épingle à cheveux, je prends le sens unique à contre-sens.

Je traverse le carrefour suivant pour suivre la rue des Roches.

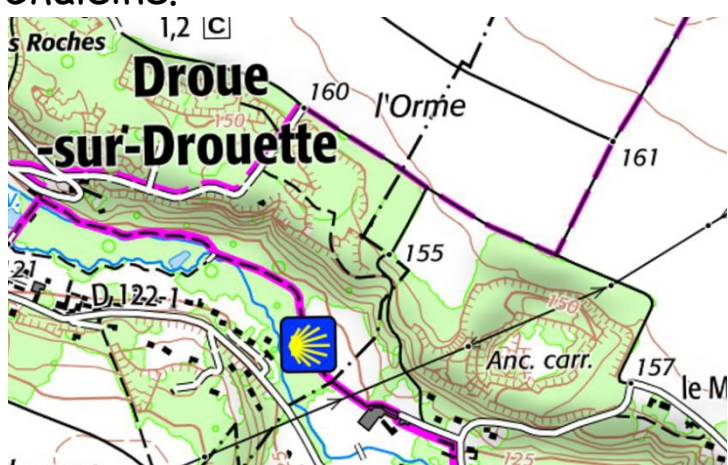
Le village de Droué sur Drouette est situé au creux d'une vallée encaissée ; ce qui implique des pentes assez fortes pour atteindre les plateaux nord et sud. Le dénivelé est important : 40 m avec le plateau nord et 30 m avec le plateau sud.

La côte avec le plateau nord est constituée de grès ; divers gisements ont été exploités, car, au 19^{ème} siècle, le site produisait de grandes quantités de pavés et de meules de moulin, réputés pour être les meilleurs d'Europe.

{CF : site internet de Droué sur Drouette : »mairie-droue-sur-drouette.fr » et autre site : « meulesetpaveseperson.blogspot.com »}

Le long du chemin de la rue des Roches est bordé de nombreuses excavations dues aux exploitations de la pierre.

Ce chemin débouche sur le plateau nord, je vire à droite et suis le bois, puis à la fin de ce bois, j'emprunte un chemin sur ma droite qui va me faire redescendre dans la vallée. A cet endroit, je suis rentré dans le département des Yvelines, commune d'Emancé, lieu dit Chaleine.



Sur une carte IGN, les carrières sont bien représentées.



Le chemin de descente est sinueux et empierré avec les chutes des tailles des carrières, ce qui le rend assez chaotique, contrairement aux routes romaines !

Dans la vallée, j'emprunte une route sur ma droite.

J'entre sur le chemin de St Jacques de Compostelle.

Je passe devant une « ferme pittoresque », et le chemin suivant me fait rentrer en Eure et Loir ; 2 jolis ânes de race « Pie d'Irlande » me suivent le long de la clôture.

Je continue en sous bois, longeant, à la fraîcheur, un bras à sec de la Drouette ; le fond de cette vallée semble marécageux. En poursuivant, je dois faire très attention car le chemin est en mauvais état (affaissement des palissades le séparant du bras de rivière, et nombreuses racines au sol des arbres).

A une intersection, je bifurque à gauche, et je traverse la Drouette sur un pont constitué d'une seule dalle de pierre.



Je retrouve une nouvelle intersection après le passage d'un second bras de la Drouette, je vire à droite toute. Le chemin est de meilleure qualité.

Plus après je découvre quelques curiosités de la commune :



« Lavoir « cintré » du Hariat et sa fontaine »

« Fontaine Saint Fort »



A l'issue du chemin, sur la rue de Chaleine, je tourne 2 fois sur ma droite, pour reprendre la rue de la Marie ; mais, après ce second passage sur le pont de la Drouette, je vire à gauche dans la rue du Moulin. En passant au carrefour, face au pont, je respire une bonne odeur de pain frais, merci boulanger.

J'emprunte le chemin de St Jacques de Compostelle, mais pour cela, il va me falloir remonter vers le plateau nord.



Et quel escalier ? Ce sont des marches pour des géants ! Une pierre verticale, énorme, marque le début de l'ascension,



Une autre pierre marque l'arrivée, Je prends à gauche le chemin rural N°26 d'Epéron à Droué.



Magnifique chemin de près d' 1 km, large, reposant qui aboutira sur la rue du Crochet. qui m'emmènera dans sa lancée à la première rue sur la gauche, rue des Charrons.

Après avoir retraversé la Drouette, j'aboutis sur la rue de la Gare, que je traverse, puis je vire à droite en direction de la rue de Droué qui va me conduire à la rue St Denis de la commune d'Epéron. J'arrive devant les voies SNCF, que je longe sur la gauche.



« Gare d'Épernon »

Je suis toujours sur le Chemin de St Jacques de Compostelle.

Je débouche sur la route D28, je tourne à droite, traverse la route, passe sur le pont SNCF, et vire à gauche.

J'entre alors sur la commune de Hanches par la rue de Mondtour. (D328-2).

Au carrefour suivant, je vire à gauche ; et là, devant moi, 3 ponts, sous le chemin de fer, accolés : lequel prendre ?

A cet endroit, je quitte le chemin de St Jacques de Compostelle.

Je choisis celui du milieu qui n'est pas une voie routière.

En sortie la route est sinueuse ; je passe devant la ferme du Loreau et emprunte le chemin qui longe les bâtiments. Je débouche sur la D28 (route de Gas), vire sur la droite. Je longe le parking du centre commercial jusqu'au rond point ; je traverse celui-ci et marche sur le chemin piétonnier gauche qui longe l'Avenue de l'Europe (D996 rocade de la zone industrielle d'Épernon). Au rond point suivant que je contourne, je traverse la route et emprunte le chemin piétonnier droit.

Juste avant d'emprunter la passerelle du Ru d'Houdreville, je prends le chemin qui longe ce ru, vers les champs : chemin rural n° 101.

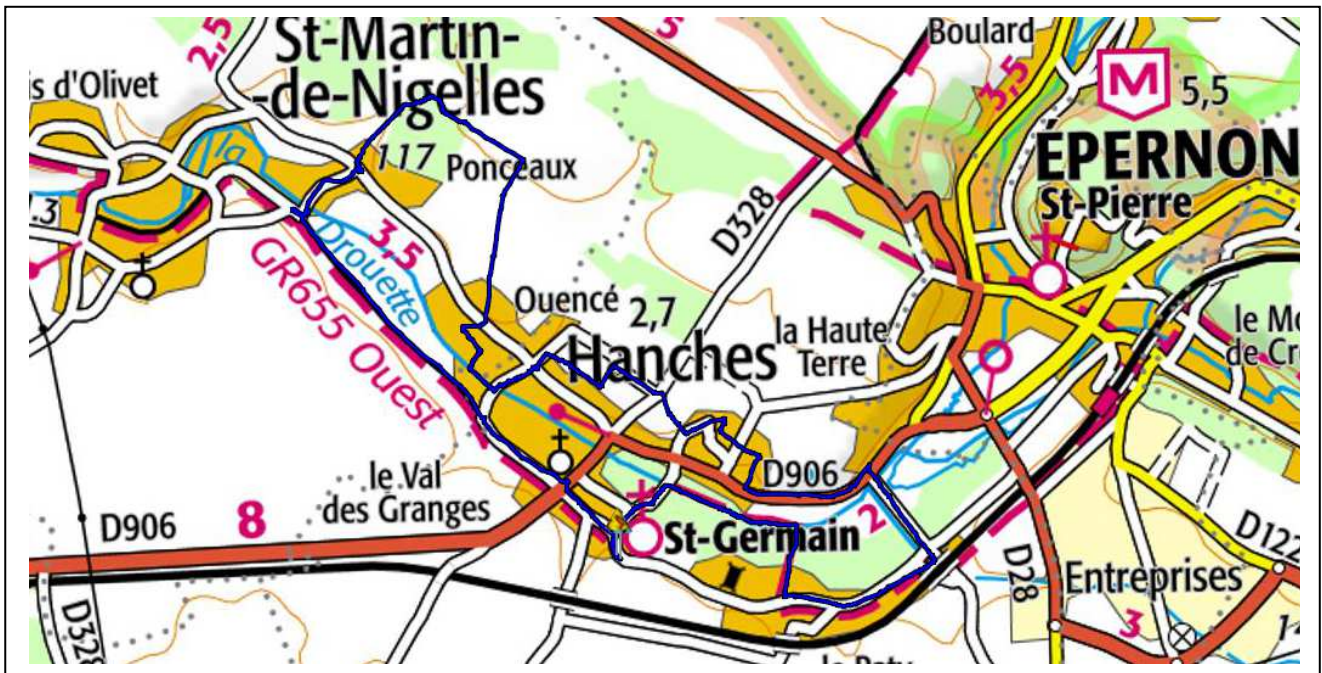
A l'arrivée de ce chemin sur la route reliant Droué sur Drouette à Houdreville, je prends sur la gauche, vers Droué sur Drouette.

Je traverse la route D176, et continue vers le centre bourg de Droué

En descendant la rue de la Croix de Droué.

J'arrive au centre bourg au parking de l'église.

HANCHES



Parcours : 11.65 kms

Je démarre ce parcours sur le parking de l'église St Germain.

Je suis sur le Chemin de St Jacques de Compostelle.



« Belle église avec son clocher massif »

Pour la suite : rue de l'Eglise, place N&O Sadorge, et rue des Granges.

« Très belle halle »



Le village de Hanches est, à son origine, construit tout le long de la vallée de la Drouette ; cette vallée est assez large. Le dénivelé entre la vallée et les plateaux est faible : 17m, la pente est un peu plus accentuée coté plateau nord.

La suite de cette marche me fait entrer sur la commune de St Martin de Nigelles par le chemin vicinal N°3, jusqu'au lieu dit : « les Godets ». Je bifurque sur la droite par la rue de la Drouette.

Je quitte le Chemin de St Jacques de Compostelle.



« Très joli pont de pierres, aux abords nettoyés, avec son lavoir attenant ; et une très belle perspective d'arbres.



Je continue la route en S dans le lieu dit : « Ponceaux », puis, à l'intersection avec le RD 101-3, j'emprunte le Chemin des sables qui va me faire accéder au plateau nord. Je longe puis traverse un bois ; et, à sa sortie, je retrouve un chemin des Sables qui me conduit vers le lieu-dit : « Les Quatre Chemins ».

J'entre dans « Ouencé » par la rue de la Tour Neuve, et je traverse au carrefour suivant pour prendre la rue des Prés. J'emprunte, dans la partie basse de cette rue, un sentier sur la droite, qui va me conduire à retraverser la Drouette.



« Magnifique pont des 4 pierres, constitué d'énormes dalles (sans parapet !!) »

A la sortie de ce pont, je vire sur ma gauche en longeant la Drouette. Je traverse le pont suivant, puis emprunte, en côte, la rue du Val des Granges, au carrefour suivant je prends la rue du Ruisseau, et bifurque à droite dans la rue du Chemin Neuf ; qui se termine par un petit mail arboré, débouchant sur la rue des Sables.

Dans le lieu-dit la « Cavée du Moulin », des recherches archéologiques ont mis à jour un site gallo romain, malheureusement inaccessible et en friches.



Photo aérienne

Aujourd'hui....

{CF : site internet de Hanches : « ville-hanches.fr », et autre site : « site de la cavée du moulin / hanches »}

Je continue ma route en remontant la rue des Sables, et, sur la droite, après la rue du Beau Regard, je prends à droite le chemin rural N°88 dit du Pissard d'Ane ; ensuite je redescends du plateau par le chemin rural N° 62. Je débouche sur la rue de la Cavée que je remonte et prolonge par le chemin rural N°24.

Peu après le début de ce chemin, j'utilise un passage entre 2 grosses pierres qui m'amène, par la rue des Poirines, et en traversant la rue des Gas, dans la rue de l'Ayé. Après la place centrale, j'emprunte sur

la droite une rue qui se prolongera d'un passage piéton ombragé, en descente, avec à sa fin un débouché sur la rue principale du village, dans un abri bus !

Le circuit continue, sur la gauche, le long du coteau, vers le hameau de Vinerville. Juste après le moulin sur la Drouette, je poursuis mon périple en marchant sur l'Avenue du Loreau. Alors il faut préciser que le qualificatif d'avenue est trop généreux pour une route traversant un fond de vallée plutôt marécageux exempte d'habitation.

A l'extrémité de cette « avenue » je vire sur ma droite dans la rue du Paty.

Je retrouve l'extrémité du chemin de St Jacques de Compostelle quittée sur la 1^{ère} étape.

Je traverse le Paty, et plus loin, je tourne à droite juste après la cabine téléphonique transformée en bibliothèque ; un agréable mail et ombragé me ramène au bord de la Drouette ; je ne la traverse pas et marche sur le chemin latéral vers l'aval.

Au dessus de la rivière, je croise 2 ponts :



« Pont Borgeat »

Au niveau de la Passerelle de la rue de l' Abreuvoir, je quitte le bord de la rivière pour revenir, par le rue des Bouveteaux au parking, marquant la fin de l'étape, en passant devant un joli colombier :



Cette fin de balade me fait quitter le Chemin de St Jacques de Compostelle.

En prenant la route rejoignant Le Paty depuis l'église, on remarque ce bâtiment, un peu austère depuis la rue, mais que j'ai pu visiter durant mon métier d'actif : c'est une pure merveille de réhabilitation.



Ferme du château de Morville adjacent.

St MARTIN de NIGELLES



Parcours : 9.69 kms.

Je démarre ce parcours sur le parking de l'école Charlemagne, rue des Ruelles.

Le village possède plusieurs hameaux. Le bourg du village, où se situe mon point de départ, est bâti au fond de la vallée constituée des méandres de la Drouette. Le dénivelé entre la vallée et les plateaux est faible : 20 m avec le plateau nord et 25 m avec le plateau sud ; par contre, la pente avec le plateau nord est plus accentuée.

Je n'ai pas trouvé d'information pertinente sur l'histoire de la commune ; hormis que le député de la 1^{ère} circonscription de l'Eure et Loir y réside.

En sortie du parking, je prends l'impasse de la rue des Ruelles sur la droite, en longeant les beaux bâtiments de l'école Charlemagne.

« Qui a eu cette idée folle un jour d'inventer l'école.... ».

A l'extrémité de cette rue, je bifurque sur ma droite, et quasiment aussitôt, j'emprunte un escalier latéral gauche ; j'aboutis dans l'impasse de la Bourguignonne. La mise en jambe se fait car la pente est prononcée.

A l'intersection suivante je marche le long de la rue Jean Moulin, sur ma gauche, je passe en contrebas de l'église St Martin ; puis vire

ensuite sur la droite dans le chemin de Hanches, je contourne le lotissement par le chemin rural n° 12, dit sente aux Anes.

Je débouche sur la rue de la Villeneuve, que je descends sur la droite, et, après un virage encaissé, j'arrive à une intersection de 3 routes.

Je retrouve le Chemin de St Jacques de Compostelle, que j'avais parcouru lors de l'étape précédente de Hanches.

A cette intersection, je vire sur la gauche, pour marcher sur une longue rue : la rue des Saulx. A l'intersection suivante, avec la rue de Fervache, je vais tout droit, dans l'impasse de la Vallée, qui sera prolongée par la sente de Fervanche (je pense que cela doit être Fervache), en sous bois et fraîche (la Drouette n'est pas loin).

J'aboutis sur le chemin des ruelles que je reprends en sens inverse de mon départ.

Je débouche sur la rue du Général De Gaulle (D101.3), je tourne à droite.



Juste avant de traverser la Drouette, je longe le moulin de la Perruche ; c'est un bâtiment très imposant chargé d'histoire. Une association essaie de lui redonner vie.

Vue du pont, en amont



Vue du pont, en aval



Je continue sur la rue du Général de Gaulle, et bifurque sur le chemin du Bois d'Olivet (ça monte !), et presque au sommet, à gauche, je marche sur le chemin des Cotes, qui traverse un lotissement puis les

champs et les bois. Sur ce chemin, j'ai une belle vue panoramique sur le village.

Un peu plus loin, je quitte ce chemin sur la gauche pour emprunter le chemin rural N° 28, dit du Paradis. La descente est sévère, et encombrée de cailloux suite certainement à des ravinements après des orages.

Au bout de ce chemin, je ne traverse pas la Drouette, je vire à droite sur la sente rurale N° 6 d'Eglancourt. Dès que je débouche sur la rue de Senantes, je tourne sur ma gauche en direction de la place René Le Gall.

Je quitte le chemin de St Jacques de Compostelle.

J'emprunte l'espace de prairie de la place, puis je traverse la Drouette, que je vais d'ailleurs quitter pour cette randonnée ; je continue dans la rue de Senantes.



Vues du pont sur la Drouette et de son lavoir attenant.

Je note, que depuis le début de mon périple estival, les alentours des ponts et des lavoirs sont bien entretenus et accessibles.

Au carrefour suivant, je tourne à gauche, dans la rue de Villiers, jusqu'à une patte d'oie.

A cet endroit, je marche sur la droite, par la rue Pierre Bouttier, route de Maintenon (D 101). La côte est encaissée.

En haut de cette côte, la route est encadrée par des champs sur la droite et des bois sur la gauche. J'emprunte ensuite le premier chemin à travers bois, chemin dit des Glands du Coudray.

A la sortie du bois, je continue tout droit, je me trouve alors sur le plateau entouré de champs cultivés.

A l'intersection suivante, je vire à gauche sur le chemin rural N° 21, dit de Maintenon ; mais pour peu de temps, car ensuite, j'emprunte à droite, le chemin rural dit du Pied d'Oie. Au début de ce chemin, j'ai franchi le point le plus haut de mon périple.

Le chemin du Pied d'Oie aboutit sur le chemin rural N° 24, dit de la Couture qui me fait redescendre, par la gauche, vers la vallée ; et qui débouche sur la route « Val de Nigelles » (D 101.3) .

Je me rerouve à l'entrée de St Martin de Nigelles, dans la rue de l'Arsenal.

Au premier carrefour, je vire à droite, sur la rue de Maintenon ; (D101.5) ; encore une côte encaissée, j'arrive sur le plateau sud, où se situe un calvaire entouré d'arbres, au lieu dit : « Croix à Morin ».

Je bifurque à ma gauche, et emprunte le chemin empierré dit Chemin du Haut Clopé. A l'intersection suivante, je vire à gauche sur le chemin du Parc à St Martin ; (à l'occasion, je prends une douche sous un arroseur agricole agissant au dessus d'un champ de betteraves).

Ce chemin aboutit sur le chemin dit du Chemin Perdu, que je prends sur la gauche et qui me ramène sur le chemin de Hanches, déjà emprunté dans l'autre sens au début de mon périple.

Je poursuis par la rue Jean Moulin par la gauche ; je passe devant

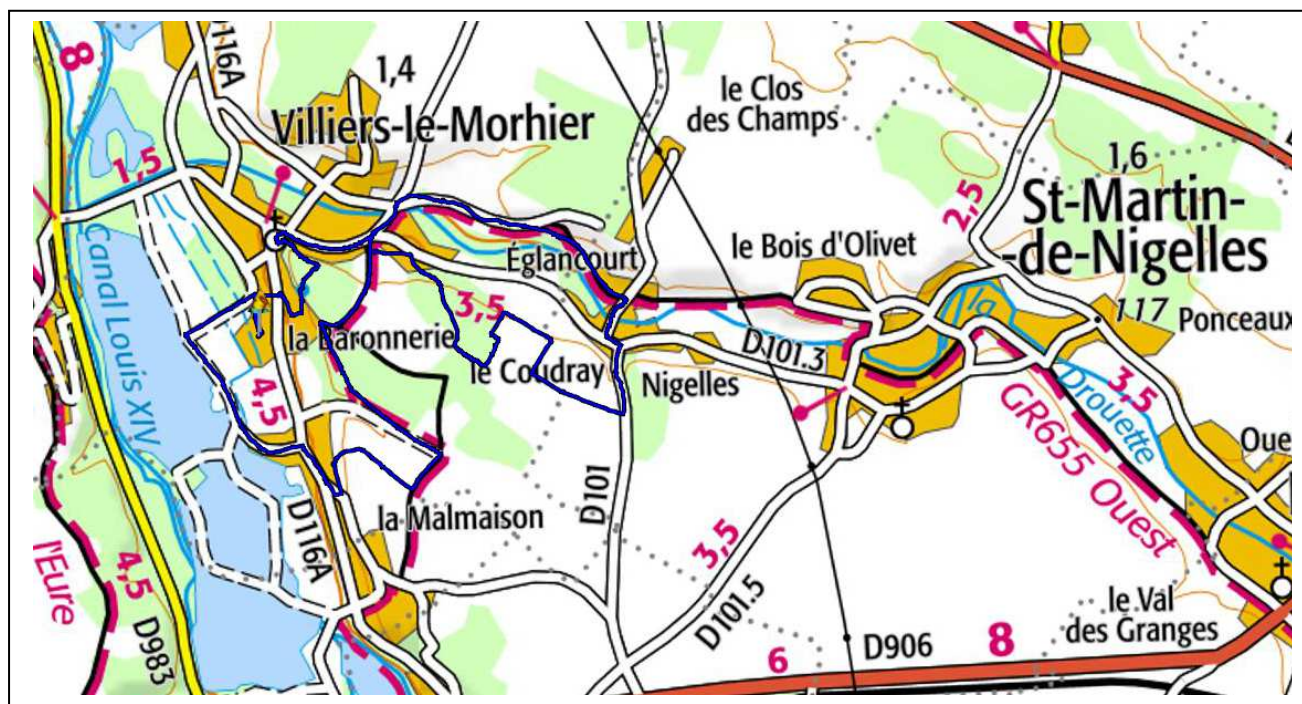


L'église St Martin, qui est imposante.

Quelle bonne idée d'avoir abattu les murs de l'enclos, comme on peut le voir sur des cartes postales anciennes !

Je continue la descente de la rue Jean Moulin, je laisse de côté la rue de la Croix sur la gauche, et, un peu avant la Mairie, j'emprunte le chemin rural N° 15, qui mène au chemin des Ruelles ; mon périple est terminé.

VILLIERS le MORHIER



Parcours : 11.80 kms.

Je démarre ce parcours depuis l'emplacement choisi pour mon pique nique : le terrain de sport communal situé : rue des Petites Aulnaies. Je vais marcher, encore une fois dans une vallée, sauf que celle-ci est une vallée de confluence. D'ailleurs le bâti se trouve, en grande partie, sur les coteaux. Villiers le Morhier possède un hameau : la Malmaison. La disposition de ce village est typique d'une confluence : axes principaux en Y, se rencontrant au centre bourg où se situe l'église ; qui se trouve finalement à la pointe d'un promontoire boisé. Le dénivelé entre le fond des vallées et le promontoire en plateau est faible : 30 m, cependant les deux bords du promontoire central sont assez escarpés.

Je n'ai pas trouvé d'information pertinente sur l'histoire de la commune .

Depuis le parking et juste après avoir franchi le portique, je prends sur ma gauche l'allée qui mène à un bâtiment industriel, et avant la cloture grillagée, je passe du côté du pré ; je longe cette cloture et je débouche sur l'impasse du Puits. Je marche un peu plus loin sur un passage situé entre deux maisons qui m'emmène, après quelques

marches d'escalier, sur la rue de Baronnerie ; je traverse cette rue et me dirige sur la droite sur la rue de La Butte du Moulin.

Juste après la dernière maison à droite, je rentre dans le bois pour suivre la cloture de cette propriété, et ça monte, qui me conduit sur la rue de Gallardon, que je traverse pour prendre le chemin en face qui me conduit au pied du château d'eau, et à l'enclos du cimetière.

Je contourne le cimetière par la gauche, et passe, par la droite, derrière le pylone de téléphonie mobile, je marche alors sur le sentier de la Garenne, en sous bois.



J'arrive derrière l'église St Etienne, et je ressorts sur l'esplanade de la Place de l'Eglise.

Je quitte la place par un passage piéton en laissant l'église sur ma droite ; j'arrive sur la rue du Château que je vais suivre sur une longue distance.

Au carrefour de routes à céder le passage, je vire à gauche, après une ferme, et marche sur le chemin rural dit du Clos Verdelet : une petite montée et je bifurque à angle droit sur la gauche, derrière les propriétés bâties jusqu'à son intersection avec la rue du Bois Chaud, que j'emprunte à droite, et qui se termine par un chemin, chemin rural N° 6 dit de Sauny, caillouteux avec une pente non négligeable, qui file à travers bois.

A l'intersection suivante des chemins, je quitte le chemin de Sauny, pour continuer à gauche sur le chemin dit du Bois Chaud, en faisant attention plus loin à la sortie du bois de virer à gauche.

Je suis dans les champs, je continue le chemin, et, après 5 virages à angle droit, je sors tout droit sur le chemin des Grands Coudray qui

débouche à l'entrée de St Martin de Nigelles, sur la rue Pierre Bouttier, que je descends.

Je me retrouve sur une portion de route empruntée lors de la précédente étape, sauf que je l'emprunte à contre sens.

Je me retrouve donc à Eglancourt, peu après la place René Le Gall, et ensuite je continue la rue de Senantes, jusqu'à la prochaine rue sur ma gauche, la rue Henri Baillods.

Je retrouve le Chemin de St Jacques de Compostelle, où je l'avais laissé à l'étape précédente.

Cette impasse se prolonge par un long sentier en sous bois appelé chemin rural N° 6 dite Sente d'Eglancourt. Cette sente est une peu encombrée, elle mériterait d'être bien entretenue.

Elle aboutit sur la rue de Gobienne que je descends ; tiens, un cidriculteur, il faudrait que je fasse une halte, mais non, il faut continuer la marche.

Au croisement avec la route qui mène à Chenicourt (D 307), je prends sur la gauche, et je traverse la Drouette ; j'en profite pour la saluer car mes étapes suivantes ne la croiseront plus.

Je continue la rue de Chenicourt jusqu'à son croisement avec la rue du Château ; je traverse le carrefour en patte d'oie, puis je ré-emprunte le chemin près de la ferme, dit du Clos Verdelet, mais, cette fois çï, je continue tout droit par l'escalade du chemin à pente soutenue. Ce chemin longe les bois d'un coté et les champs de l'autre.

Au croisement à l'entrée des bois suivants, je vire à droite et juste après, je prends à gauche, en ayant l'air de faire rebrousse-chemin, le chemin rural N° 5 dit chemin de Gallardon. J'entre alors dans un secteur boisé relativement plat. Par la suite, je laisse de coté les deux chemins rencontrés à droite, et au croisement suivant, je vire à droite sur le chemin rural N° 6 dit de Sauny.

Quand je quitte ce chemin, je quitte le Chemin de St Jacques de Compostelle.

Avant de pénétrer dans les bois, je prends à droite le chemin rural de Rocfoin au Coudray ; je longe un bois et après un petit virage je


redescends vers la l'ancienne ligne de chemin de fer Maintenon à Dreux ; le chemin va longer l'ancienne emprise SNCF. En aparté, quel dommage que cette ligne ait été vendue aux riverains, elle aurait constitué une excellente voie verte ! on ne refait pas l'histoire.

Je tourne devant l'ancienne maison du garde barrière, et descends la rue du Chemin de Sauny, qui aboutit sur la rue de Maintenon (D 116A) du hameau de La Malmaison.

Je continue la rue en direction de Villiers le Morhier, puis à gauche dans la rue des Etangs. A la sortie des virages habités, je continue tout droit sur le chemin rural N° 1 dit des Terrains Communaux ; Au carrefour suivant en croix de st André, je vire à droite, sur le chemin rural N° 2 dit de la Fontaine.

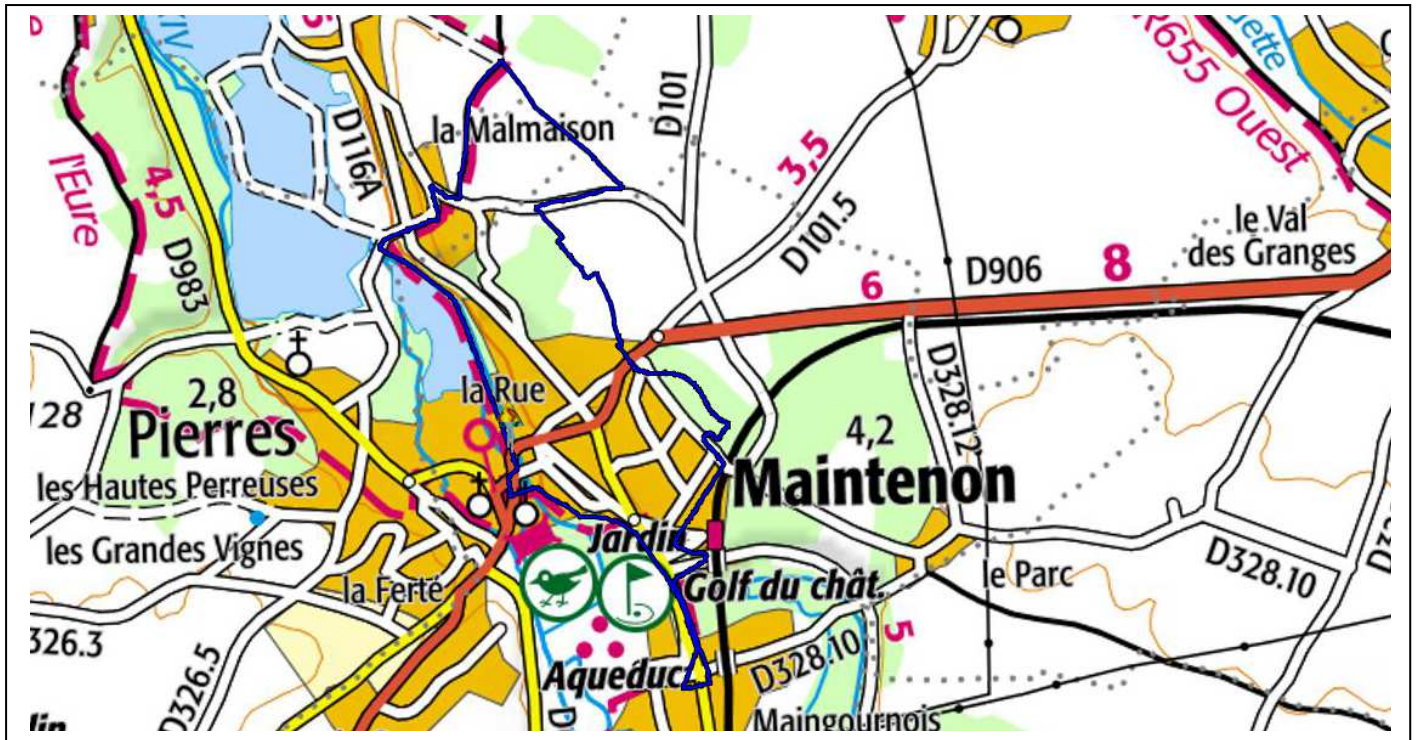
Je termine mon périple, en longeant le stade, puis en le traversant pour revenir à mon lieu de parking, par le chemin inverse de mon départ.

Je fais mon pique-nique, au soleil, dans un endroit agréable, dont je garderai le secret...



Un animal sympathique et peu farouche est venu se délecter des feuilles du saule pleureur voisin...

MAINTENON



Parcours : 9.76 kms

Je démarre ce parcours sur le parking Cipièrre, rue Collin d'Harleville à Maintenon.

Maintenon est une ville de taille moyenne, le centre ville est regroupé autour du château, et sur trouve dans le fond plat d'une large vallée de l'Eure. Le dénivelé est de 35 m avec le plateau nord, es pentes sont peu accentuées, mais régulières. Mon itinéraire n'imprunte pas le plateau le plateau sud ouest.

Cette ville a un riche passé historique : voir en fin du déroulé de mon itinéraire.

Je suis sur le chemin de St Jacques de Compostelle.

Sortant de ce parking, j'emprunte la rue Collin d'Harleville, sur la droite, et après le virage à angle droit, je continue jusqu 'au premier croisement où je vire à gauche dans la rue du Pont rouge.



Joli pont ancien en arc en plein cintre, avec bandeau à double rouleau.

Après être passé sur ce pont, à l'intersection prochaine, je continue à droite sur la rue Thiers. Après les habitations longées sur ma gauche je traverse le square et j'aboutis sur l'avenue du Général de Gaulle, je vire à droite, et, au rond point, j'emprunte la première sortie, la rue de Gallardon (D 18) et passe sous l'arche de l'aqueduc Louis XIV.

J'entre dans Maingournois

Je traverse le canal de l'Eure, et laisse le Golf de côté. A la patte d'oie suivante, je prends à droite la rue Jean Charcot, qui se termine dans la rue Pierre Curie.

Ici, le chemin de St Jacques de Compostelle, est dévié par arrêté municipal de Maintenon ; ceci à cause d'arbres bordant le chemin qui sont en mauvais état, donc dangereux tant qu'ils n'auront pas été abattus. Une déviation provisoire est établie.

Je quitte ici la première portion du Chemin de St Jacques de Compostelle.

Je vire à gauche et à l'intersection avec la rue de Gallardon, je retourne vers Maintenon. J'arrive à nouveau au pied des ruines de l'aqueduc.



Les bâtisseurs de Louis XIV avaient un « incroyable talent » ;
Quand on voit ces travaux herculéens, on se dit : « Ah si seulement ils avaient terminés l'ouvrage, on aurait le plus bel aqueduc de France..

Panneau explicatif du projet de dérivation des eaux de l'Eure. On trouve des panneaux de ce type sur d'autres portions existantes du canal..



Mon avis personnel est que la mise en valeur des vestiges de ce canal n'est pas satisfaisante, les terres agricoles ou les habitations les ont engloutis.

Je ne passe pas sous l'arche, car je marche sur la route à droite, longeant les vestiges, en direction de la gare SNCF ; je laisse la gare sur ma droite et je redescends l'avenue du Général de Gaulle.

Juste après le parc de stationnement, je passe, à droite, par la rue du Parc que je vais monter jusqu'au terre plein central triangulaire. A cet endroit j'emprunte la rue Allée de Bellevue .

Je prends un chemin, après la 4^{ème} maison, qui me conduit dans le bois de Bellevue, ce chemin en sous bois est très rafraichissant et reposant. Ce chemin se termine sur la route de Paris (D 906) ; je traverse cette route pour continuer sur le chemin des Gloriettes qui relie l'avenue des Alouettes. Je traverse cette avenue, qui est construite sur l'emprise de l'ancienne ligne SNCF de Maintenon à Dreux, déclassée depuis des lustres, et continue sur le chemin rural dit de Sauny.

Après plusieurs virages à angles droits, j'aboutis sur le chemin (plutôt route) de Sauny à St Martin de Nigelles. Je l'emprunte sur ma droite et à la deuxième intersection, avec des chemins gauches perpendiculaires, je prends à gauche le chemin rural dit de Gallardon. Je me trouve alors sur la commune de Villiers le Morhier.

Au prochain carrefour en croix je tourne sur ma gauche .

Je retrouve la section du Chemin de st Jacques de Compostelle parcourue lors de l'étape précédente. Je vais suivre ce chemin jusqu'à la fin de mon périple, au point de départ.

Je marche donc sur ce chemin rural N° 6 dit de Sauny qui devient le chemin rural N° 27 de Sauny à Villiers le Morhier, car je me trouve sur la commune de Pierres. J'entre dans le lieu dit « Sauny ».

Ce chemin débouche sur la rue des Oiseaux, que je descends et j'emprunte la première rue rencontrée sur ma gauche qui s'appelle la rue du Coteau., et, avant une courbe sur la gauche, je prends un chemin perpendiculaire sur la droite, c'est la voie communale N° 12, une descente assez prononcée, qui passe sous un pont de l'ancienne ligne de chemin de fer citée précédemment.

J'arrive sur le Hameau de Rocfoin, rue de La Malmaison (D 116A). Je traverse cette route et continue tout droit ; je passe sur le premier des 2 ponts, au dessus du canal de l'Eure ; et juste après ce pont je longe ce canal sur la gauche, jusqu'à mon point de départ.



Agréable promenade plate, boisée, longeant un canal aux eaux claires. (un élagage des arbres bordant le chemin laisse encore des troncs en place)

A cette arrivée, je quitte le Chemin de St Jacques de Compostelle.
Maintenant, un peu d'histoire :





La première construction du château date du début du 16^{ème} siècle ; il a été modifié au 16^{ème} siècle et agrandi par Mme de Maintenon, née Françoise d'Aubigné, au 17^{ème} siècle.

Elle fut l'épouse secrète de Louis XIV.

{CF : Wikipédia : Château de Maintenon}



Ce qu'il est

C'était un projet pharaonique ; il faisait partie de l'aménagement hydraulique qui prenait l'eau de l'Eure à Pontgoin, pour l'acheminer à Versailles pour abreuver les jeux d'eau ; il fallait donc passer la vallée de l'Eure au niveau de Maintenon. Les rivières voisines ont eu leur canal pour apporter les matériaux de construction au chantier. Le chantier a été abandonné, en raison des guerres menées par le roi.

Ce qu'il aurait dû être (virtuel)

MEVOISINS



Parcours : 10.78 kms

Je démarre ce parcours depuis le parking aménagé autour de l'église St Hilaire.



Sur le bord de la place de l'église, se trouve un panneau d'information sur un parcours de découverte du village.



Mévoisins est un petit village, coincé entre la ligne SNCF et la vallée de l'Eure où se trouve le village de St Piat.

La vallée de l'Eure est large, le dénivelé entre le fond de la vallée et le plateau Est est de 40m, et avec le plateau ouest, sur Grogneul où je passerai, de 32 m, cependant les pentes sont peu accentuées.

Je commence par marcher sur la rue de la République, dans la portion qui fait face au porche de l'église. Au premier carrefour, je prends sur ma droite la rue des Vaudruelles qui va me conduire vers le plateau est, en passant sous la ligne SNCF (pont très étroit).

Je longe les terrains de tennis, toujours par la rue des Vaudruelles, et, quasiment après ces terrains, j'emprunte la sente rurale N° 20 dite du Larry Bordou, qui m'achemine en montée et en sous bois sur le plateau est. Après avoir laissé de côté une piste de BMX, et une habitation en plein bois, je débouche sur le chemin rural N° 8 que je prends à gauche. Toujours en sous bois, j'arrive au croisement avec le chemin avec le chemin rural N° 114 dit de Mévoisins à Yermenonville par Bouquets, que je prends sur la droite.

Je sors des bois et me retrouve en plaine au point haut. Peut après être sorti des bois, je prends sur ma gauche le chemin rural N° 109 dit des Rouquets (je pense plutôt à Bouquets) ; je longe les bois et j'aboutis sur le chemin rural N° 113 dit des Meuniers, je prends sur ma gauche.

J'arrive à un croisement en X, je laisse le pylône de téléphonie sur ma droite, et je continue tout droit, en descente, vers la ligne SNCF.

Juste avant de passer sous le pont SNCF, j'emprunte le chemin rural N° 9 dit de la Pâturage à la Voise. Ce chemin m'amène sur la route départementale de Maintenon à Auneau par Gallardon (D 18). Je la parcours sur ma gauche pour peu de temps. En effet je vire sur le chemin à ma droite juste avant le pont.

Je change de commune, par ce chemin rural N° 11, latéral à la voie SNCF ; à l'embranchement suivant en Y je continue sur la branche gauche. Ce chemin débouche sur la rue de St Mamert. Je laisse la zone industrielle sur ma droite et passe sur ma gauche sous le pont SNCF. Je continue la rue jusqu'au croisement avec la route de Gallardon ; je traverse ce croisement et emprunte la rue Pierre Curie. Je continue cette rue, pour retrouver sur ma droite la rue Jean Charcot.

Je retrouve à cet endroit le Chemin de St Jacques de Compostelle que j'avais quitté à l'étape précédente. Je vais donc continuer ce Chemin de Compostelle, qui est, comme indiqué à l'étape précédente une déviation provisoire.

Je continue la rue Curie jusqu'au calvaire central que je contourne pour emprunter la rue Hélène Boucher, sur la gauche. Je poursuis tout droit, sort de Maingournois en prolongement de la rue par le chemin rural goudronné N° 5.

Juste avant l'intersection de ce chemin avec la D18, je vire à droite entre 2 champs par un chemin (non repéré sur le cadastre), qui, après la traversée d'un bois me conduit sur le GR 655.

C'est là que je retrouve le chemin originel de St Jacques, à la sortie du bois, sur ma gauche.

Je marche sur ce chemin situé entre la lisière des bois et une clôture de vastes prés, mais qui semble être un chemin créé à travers bois avec l'accord des propriétaires, car je n'en trouve pas la trace sur les divers cadastres ; chemin d'ailleurs non élagué.

Après un passage sur un petit pont, je reviens sur la commune de Mévoisins, et je marche par le chemin rural, sur ma droite, N° 11 dit de l'Eure ; je me trouve alors entre 2 étangs.

A l'intersection suivante, je vire complètement à droite, en entrant sur la commune de St Piat par le chemin rural N° 10. Je traverse l'Eure et j'entre sur le hameau de Changé. Après le pont, je vire à gauche dans la rue du Lavoir.

A son extrémité, j'arrive sur la rue principale, la rue des Dolmens (D 6) je tourne à gauche, mais pour très peu de temps, car je vais poursuivre sur une sente rencontrée sur ma droite (au fond d'une petite impasse située entre les maisons).

Cette sente arrive à la lisière du coteau boisé sur le chemin rural N° 61, dit des Derrières de Changé ; je continue tout droit sur ce chemin même à l'intersection suivante.



Changé est connu pour son site archéologique.

A l'issue du chemin rural précédent, je prends sur ma droite le chemin rural N° 11 dit de Derrière le Parc de Grogneul ; en fait je longe le parc du château en direction du plateau ouest, avec un dénivelé de 26 m mais sur une pente régulière, et en sous bois. En haut de cette côte, j'emprunte sur ma gauche le chemin rural N° 155 de Grogneul à La Folie. Après quelques pas j'entre dans Grogneul.

A cet instant, j'ai une petite divergence entre la carte IGN et les tracés soit du GR 655 ou des Chemins de St Jacques. J'ai choisi le tracé du GR 655, mais sur une très faible distance.

Sur la place, je contourne la mare par la gauche pour emprunter le chemin rural N° 60 qui se termine sur une rue en chapeau de gendarme : la rue des Larris, que j'arpente sur ma gauche.



Je passe devant le château de Grogneul.

château acheté par Louis XIV pour sa favorite :

Mme de Maintenon.

Pour la petite histoire, le hameau de Grogneul est une sorte de commune libre ; une partie des terres (9 ha) est gérée par des élus. Après le passage d'un joli mail boisé devant les murs d'enceinte du château, je traverse le carrefour pour redescendre dans la vallée par

le chemin rural dit de Madame de Maintenon ; je retrouve en bas la route D 6, qui je prends en direction de St Piat, sur ma droite. Je longe un pré dans la vallée et après quelques instants, juste à la limite du pré et d'une double rangée d'arbre, je franchis un portillon, que je referme bien après mon passage, pour marcher entre les rangées d'arbres. J'arrive à une passerelle au dessus de l'Eure.

A cet instant je quitte le Chemin de St Jacques de Compostelle.

Je franchis la passerelle et vire aussitôt sur ma droite pour suivre le bord de la rivière par la sente rurale N° 26, j'arrive devant le Lavoisier de Chimay.



Magnifique lavoisier avec ses plateaux de travail et leur réglage en hauteur par système vis/écrou.



Curieuse pierre devant le lavoisier !

Je continue en laissant le bord de l'Eure, et en marchant sur le chemin rural N° 12 dit des Lavoisiers Publics, en direction du centre de Chimay. J'aborte la rue de Chimay sur ma gauche, en direction de Maintenon. Un peu plus loin, sur la voie de droite, juste après une boîte à lettres PTT, je vire à droite dans la sente des Lilas ; à la première

intersection, je prends le chemin sur ma droite, qui va rencontrer le sentier de la Couture, sur ma droite.

J'arrive sur la rue des Vaudruelles, je vire à droite et peu après, dans un petit décrochement sur ma gauche, je viens marcher dans une sente rurale qui m'enmène après sa jonction à la rue de l'Arbre de la Liberté, que je remonte jusqu'à mon point de départ.

Mon périple est terminé.

Anecdote :



Sur la commune de Mévoisins, le long de la route menant à Yermenonville, il y a un menhir d'érigé. Il est même signalé comme curiosité sur la carte IGN 1/25000^{ème}.

C'est un FAUX, il a été installé là en l'an 2000, mais selon des méthodes de levage à l'ancienne.

St PIAT



Parcours : 8.26 kms

Je démarre ce parcours sur le parking de la salle des fêtes, place René Quentin, ouverte sur la rue Verte. Je sors du parking et prends sur ma gauche la rue Verte ; je continue en passant derrière le chevet de l'église St Piat.

St Piat est un village dont l'axe central est l'Eure, ce qui implique qu'il n'y a pas beaucoup de pont pour la traverser : 1 seul au centre bourg, et des passerelles.

Le dénivelé est de 40m avec les plateaux est et ouest, la pente étant plus raide coté ouest.

Je poursuis vers Mévoisins, et dans le premier virage rencontré, j'emprunte le chemin piétonnier latéral à la route (D 6.1). Au carrefour suivant, je vire sur ma gauche par la route (D 19.2) et un peu plus loin, à l'intersection avec la rue Collin d'Harleville, je continue à longer la route qui mène vers Chimay, mais sur le chemin piétonnier latéral . Juste avant le premier rond point suivant, je traverse cette route pour marcher sur le chemin rural N° 23 dit Sente de la Roguenotte, qui se poursuit le long des berges de l'Eure, par la sente rurale N° 26 dite des Aulnaies de Chimay ; je passe devant le lavoir

remarquable déjà indiqué dans ma précédente étape, je continue la sente jusqu'à une passerelle qui me permet de franchir l'Eure.

Je reprends le Chemin de St Jacques de Compostelle où je l'avais quitté à mon étape précédente.

Après avoir franchi la passerelle, je tourne sur ma gauche pour longer l'Eure vers le bourg de St Piat. J'arrive dans le square d' Illschwang, commune de la Bavière en Allemagne, jumelée à St Piat, distante de 920 kms (faut pas y aller à pied !).

Je débouche alors sur la rue de la République (D 6), que je suis, sur ma gauche vers le centre bourg.



Je longe l'Eure entre une aire de jeu et les vannages du moulin

Juste après se trouve la place Vauvillier que je quitte très vite pour traverser l'Eure en direction de la Mairie. Aussitôt après le pont je descends sur ma droite pour suivre le bord de la rivière par la sente rurale N° 46, de St Piat à Dionval. J'arrive près d'un lavoir, je quitte la sente pour m'éloigner de la rivière sur ma gauche par la sente rurale N° 69 dite du Lavoir des Gros Ormes Cette sente rejoint la rue Verte, je vire sur la droite, et, au feu tricolore, je quitte la rue verte pour emprunter sur ma gauche l'avenue de la Gare, qui me conduit, avec la rue des Anciens Combattants d'Afrique du Nord, logiquement à la gare SNCF. Je traverse les voies, et continue la route (D 106.4), dans la courbe je prends, sur ma gauche, le chemin rural dit de la rue Perré, qui me fait monter sur le plateau est.

A l'intersection suivante, je vire sur ma droite sur le chemin rural N° 28 de Chartres à Epernon ; je traverse, en face, à nouveau la D106.4, et continue jusqu'à l'intersection en Y en prenant la branche droite de

ce même chemin rural N° 28 ; je laisse de côté le premier chemin rencontré sur ma droite, par contre, au chemin suivant N° 168, de Dionval à la Petite Butte, je vire sur ma droite pour passer sous le pont SNCF, par la route départementale de Soulaire à St Piat (D 329.2).

Dès que je suis rentré sur le chemin rural N° 168, je quitte le Chemin de St Jacques de Compostelle.

Je longe la rue Jean Moulin qui contourne la zone d'activités ; je laisse de côté l'impasse Lionel Maugars, et un peu plus loin, je vire sur ma gauche dans la sente rurale N° 40, dite à Jouin.

Je débouche sur la rue Robert Poisson (D 19.2), que j'emprunte sur ma droite. Je quitte cette rue sur ma gauche pour franchir à nouveau l'Eure par la passerelle du chemin rural N° 5 ; je traverse la prairie et arrive sur la rue des Martels (D 6) que j'emprunte sur ma droite en direction du centre bourg. Je laisse de côté la première route sur ma gauche et je quitte la rue principale, juste après, avec la rue du Lieutenant Dolzy, je passe devant le cimetière, et le contourne par la sente rurale N° 54.

Je débouche sur l'impasse des Vignes, je vire à gauche et poursuit sur le chemin rural N° 74 dit : Vaux Grandes et après un coude à angle droit : Grandes Terrasses.

Je me trouve en face du stade de St Piat, je vire alors à droite sur le chemin rural N° 58. Je suis sur le plateau ouest, en plaine ; je rentre en sous-bois, et à la première intersection rencontrée, je vire à droite sur le chemin rural N° 73 dit des Gâtines de Villains Grogneul. ; puis aussitôt sur la gauche sur la sente rurale N° 58. A l'intersection suivante, j'emprunte sur ma droite le chemin rural N° 56 dit des Ponts de Villains.

A l'issue de ce chemin quasiment rectiligne, je prends une toute petite sente, la sente rurale N° 56, très découpée ; à l'intersection avec la sente rurale N° 55, je continue tout droit jusqu'à la rue principale du village, la rue de la République, et sur ma gauche, j'arrive sur la place

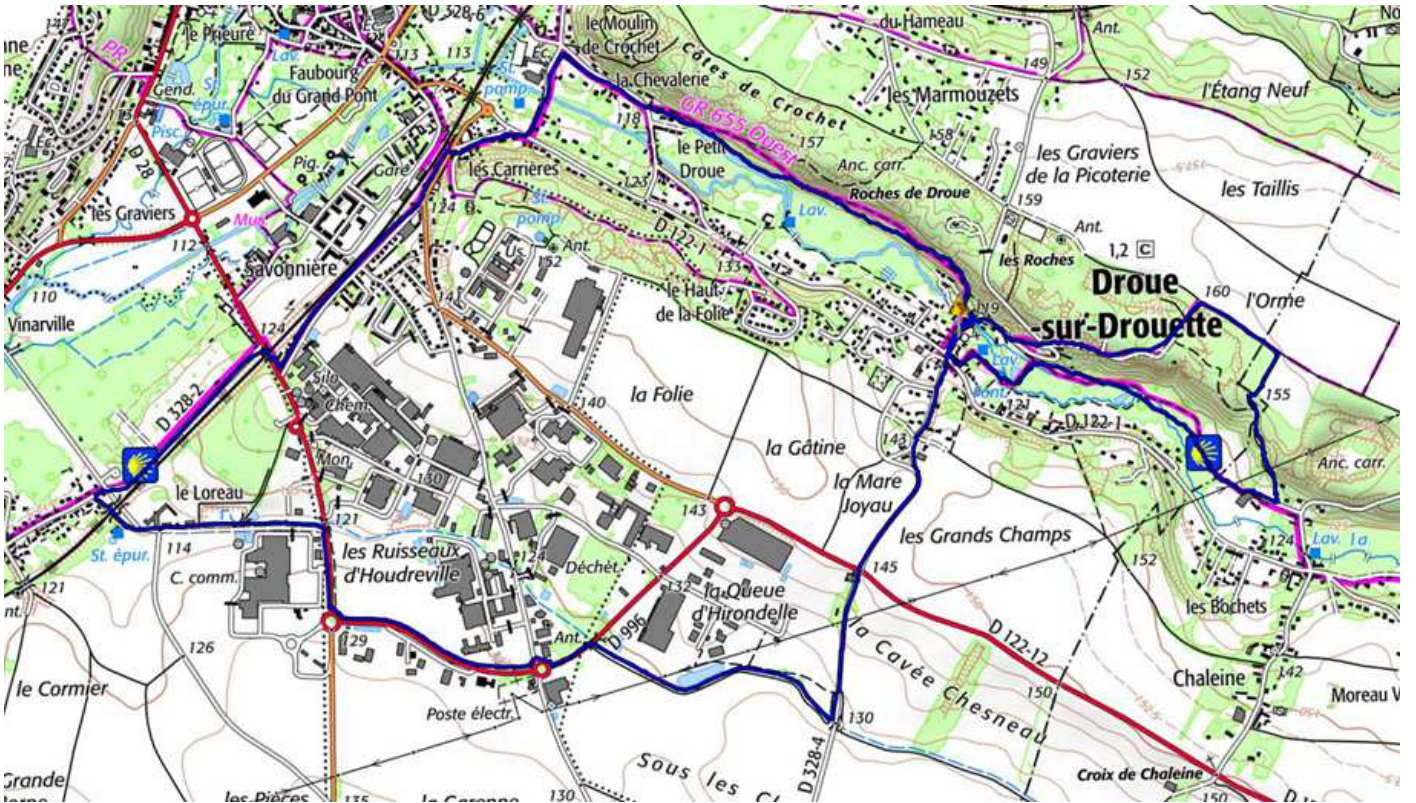
Vauvillier, que je traverse en oblique pour marcher sur le pont de l'Eure, déjà emprunté au début du parcours.



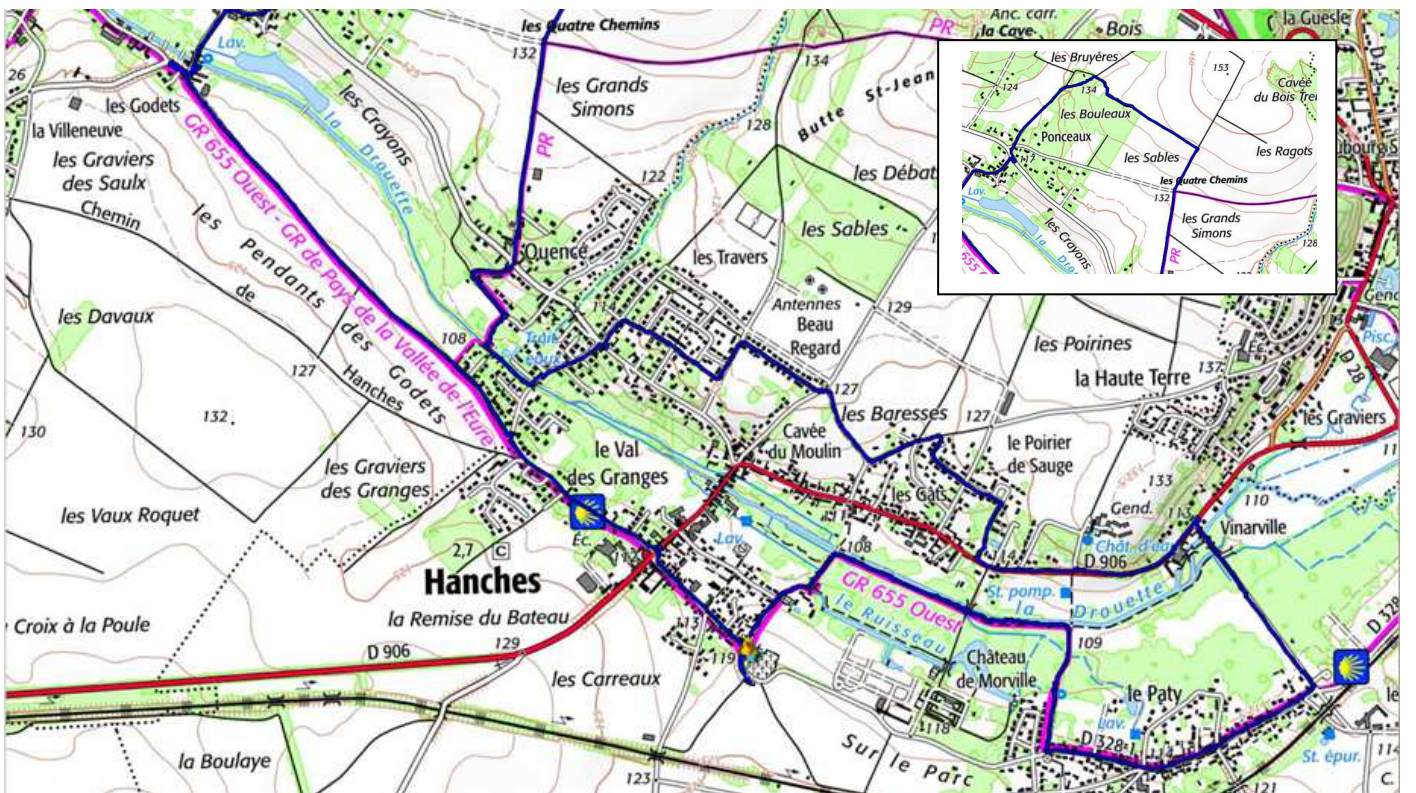
Je marche alors sur la rue Marcel Binet, entre l'église et la mairie.

J'emprunte la rue Verte sur ma droite, et, entre les écoles et la bibliothèque je continue sur le passage des écoliers qui m'amène au parking, ma balade de ce jour est terminée.

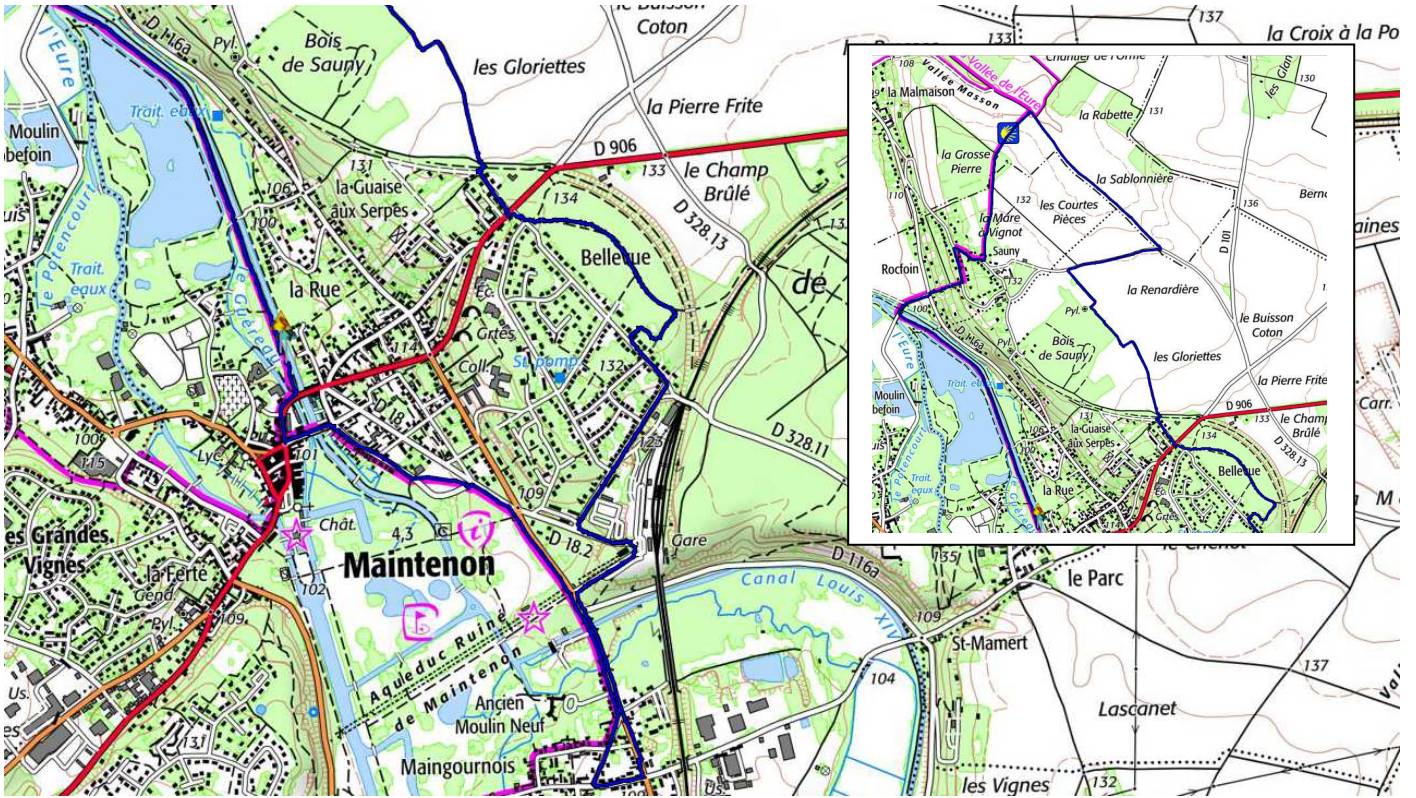
DROUE sur DROUETTE



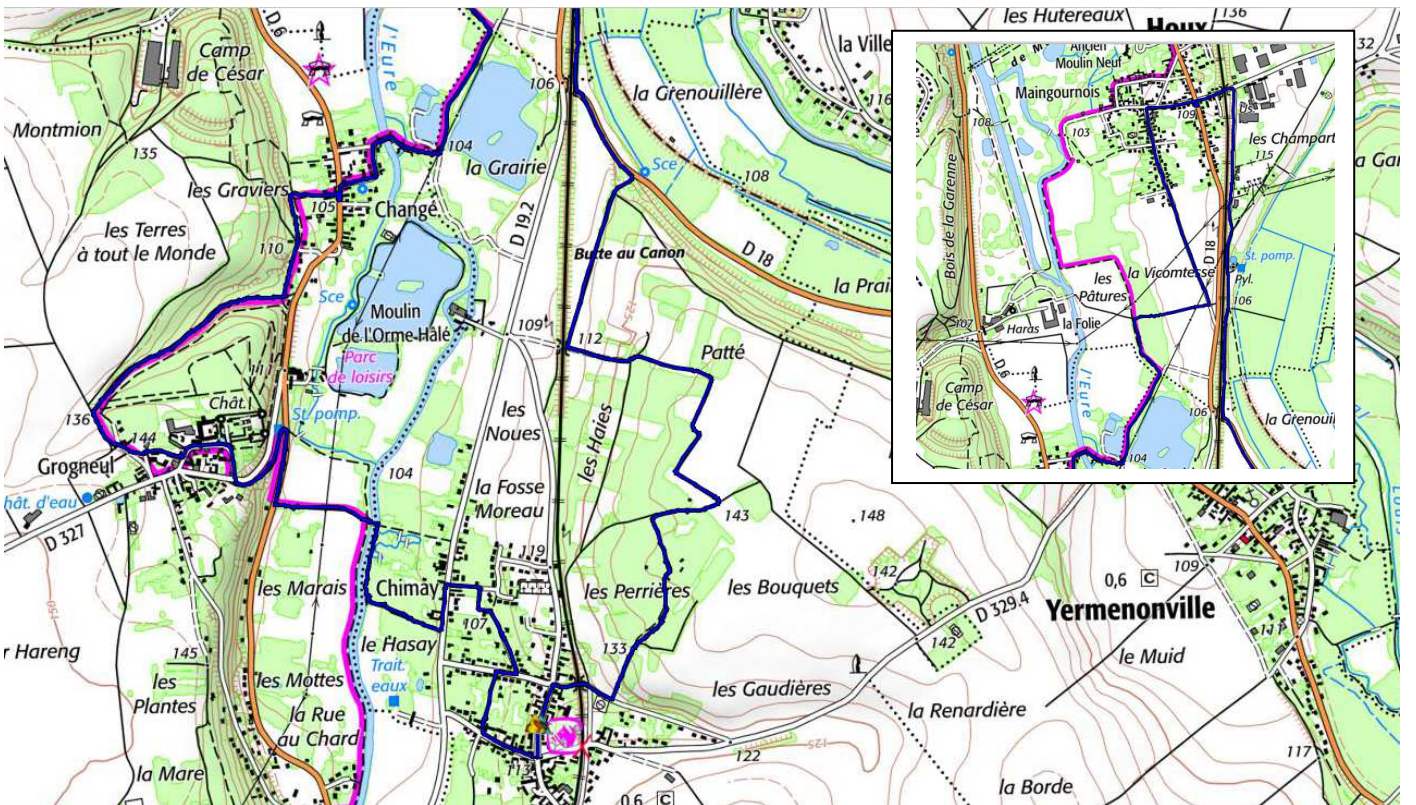
HANCHES



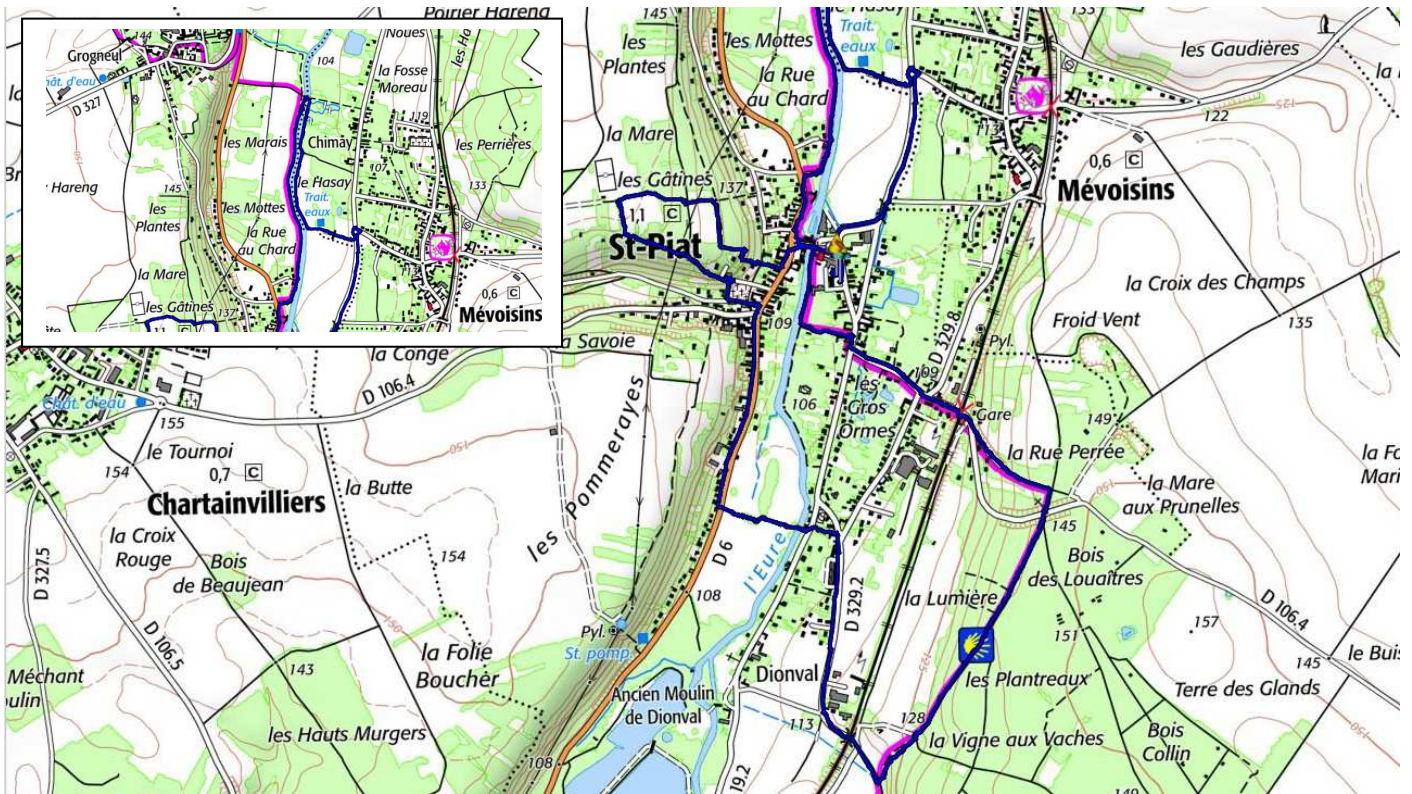
MAINTENON



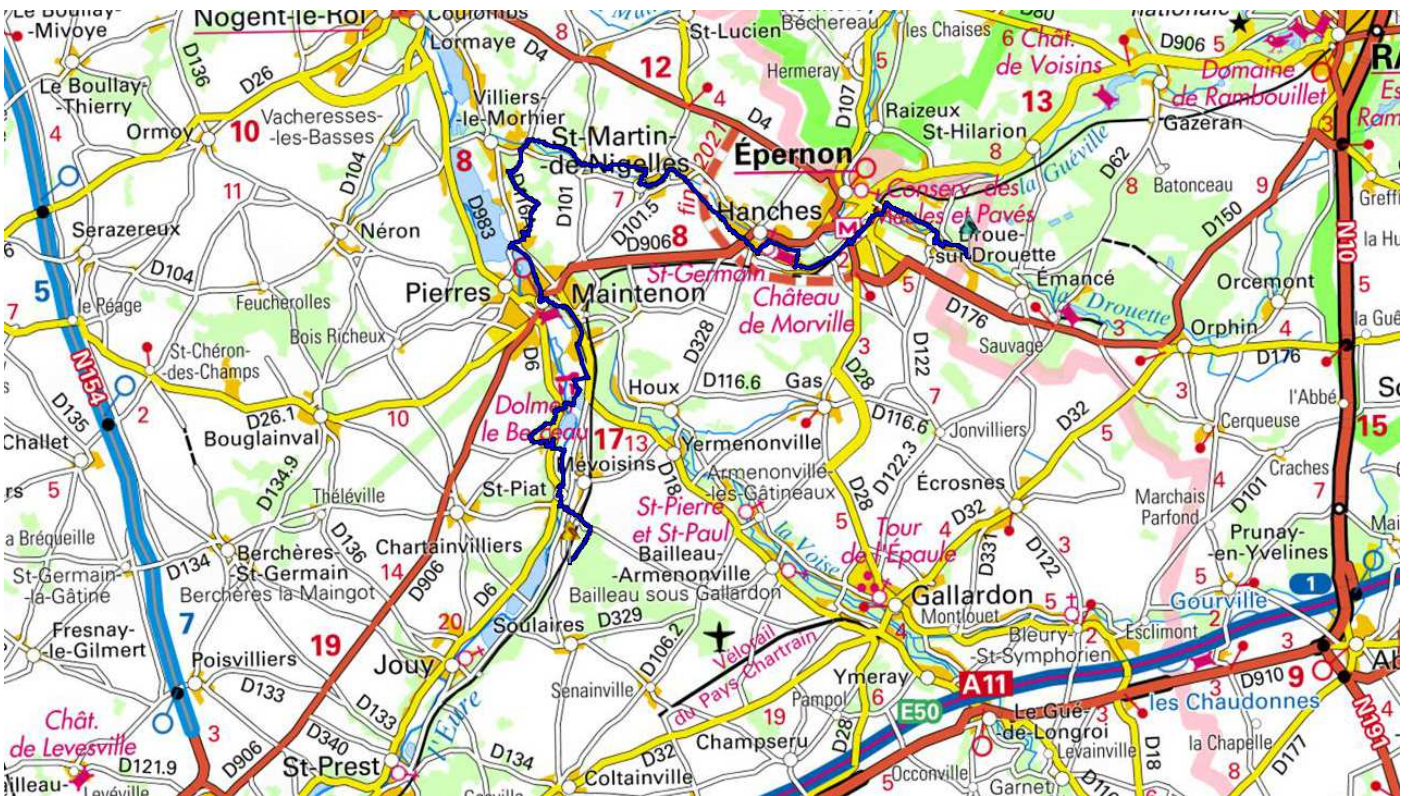
MEVOISINS



St PIAT



SECTEUR du CHEMIN de St JACQUES de COMPOSTELLE



COTATION FEDERALE DES TRACES

TRACE:	EFFORT (1) :	TECHNICITE :	SECURITE :
DROUE sur DROUETTE	2 (31 HKG)	2	2
HANCHES	2 (33 HKG)	1	2
St MARTIN de NIGELLES	2 (30 HKG)	1	2
VILLIERS le MORHIER	2 (33 HKG)	2	2
MAINTENON	2 (29 HKG)	2	2
MEVOISINS	2 (32 HKG)	1	2
St PIAT	2 (29 HKG)	2	2

1 : Calcul avec IBP Index

Niveau 1	FACILE pour l'Effort et Technicité / Risque FAIBLE pour la sécurité
Niveau 2	ASSEZ FACILE pour l'Effort et Technicité / Risque ASSEZ FAIBLE pour la sécurité

CONCLUSION

Sur ces 7 balades, j'ai parcouru 30.39 kms du Chemin de St Jacques de Compostelle, en Eure et Loir.

Il en reste 149.52 kms, donc, à ce rythme j'arriverai à Romilly sur Aigre, à la limite du département en 2027.

Rendez vous à l'été 2023, et d'ici là, continuez la marche d'une façon agréable.

Gérard BARATIN.